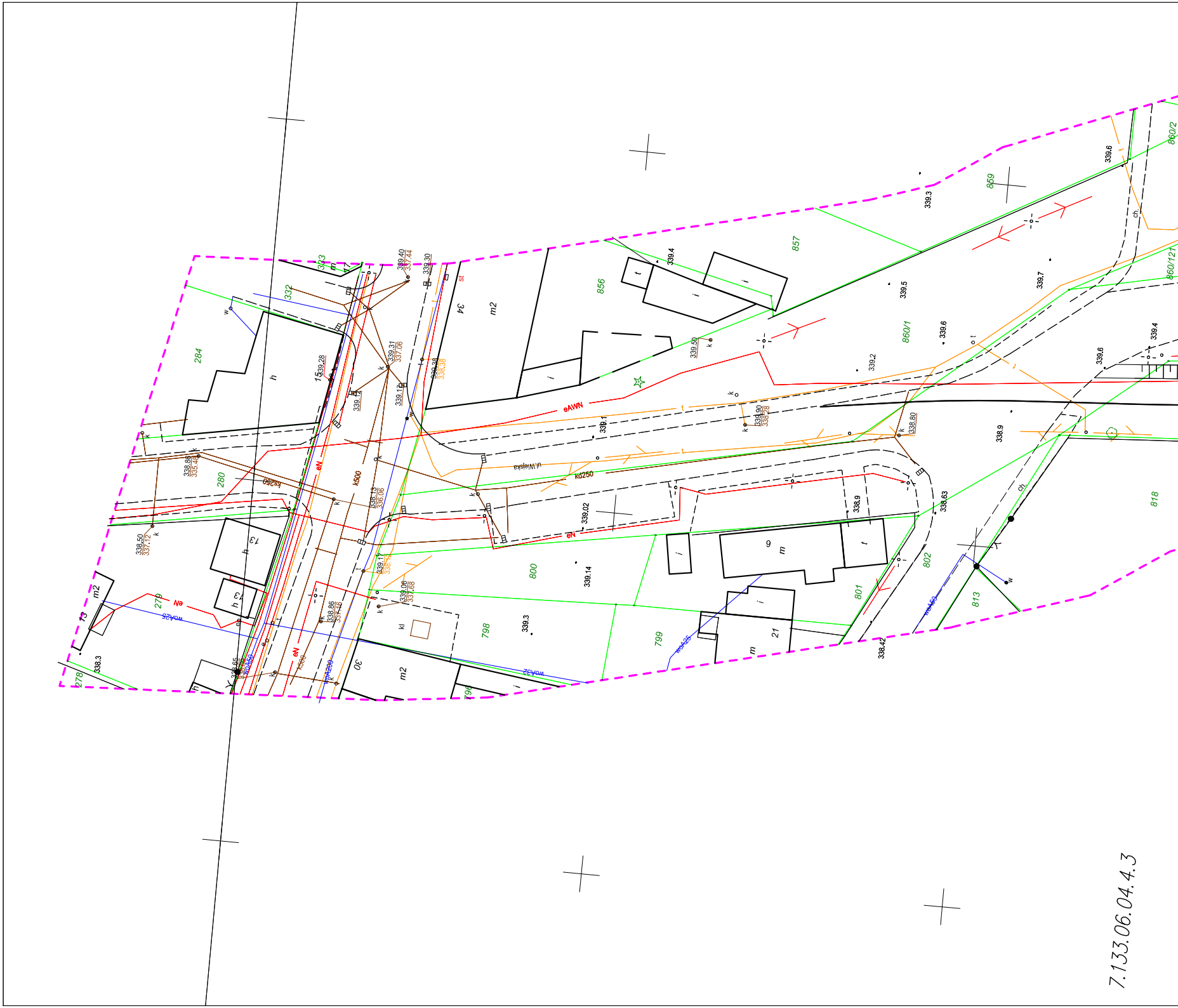
ul.Wiejska
eAWN
eN
eN
eN
k500
k500
kd250
kd250
st
wo450
woA32
woA25
woA25
woA50
woA200
284
332
333
280
279
278
13
m2
h
h
h
15
34
m2
856
857
859
860/2
860/1
860/121
818
813
802
801
800
798
799
796
30
m2
21
m
9
m
t
t
i
kl
ch.
339.28
339.40
337.44
339.30
339.31
337.06
339.12
339.17
339.38
338.38
339.4
339.50
339.1
339.90
339.28
338.80
339.6
339.5
339.3
339.7
339.2
339.6
339.6
339.4
338.9
338.63
339.02
339.14
339.3
339.17
339.06
337.58
338.86
337.16
338.86
335.46
338.50
337.12
338.13
336.06
338.3
338.42
338.65

7.133.06.04.4.3

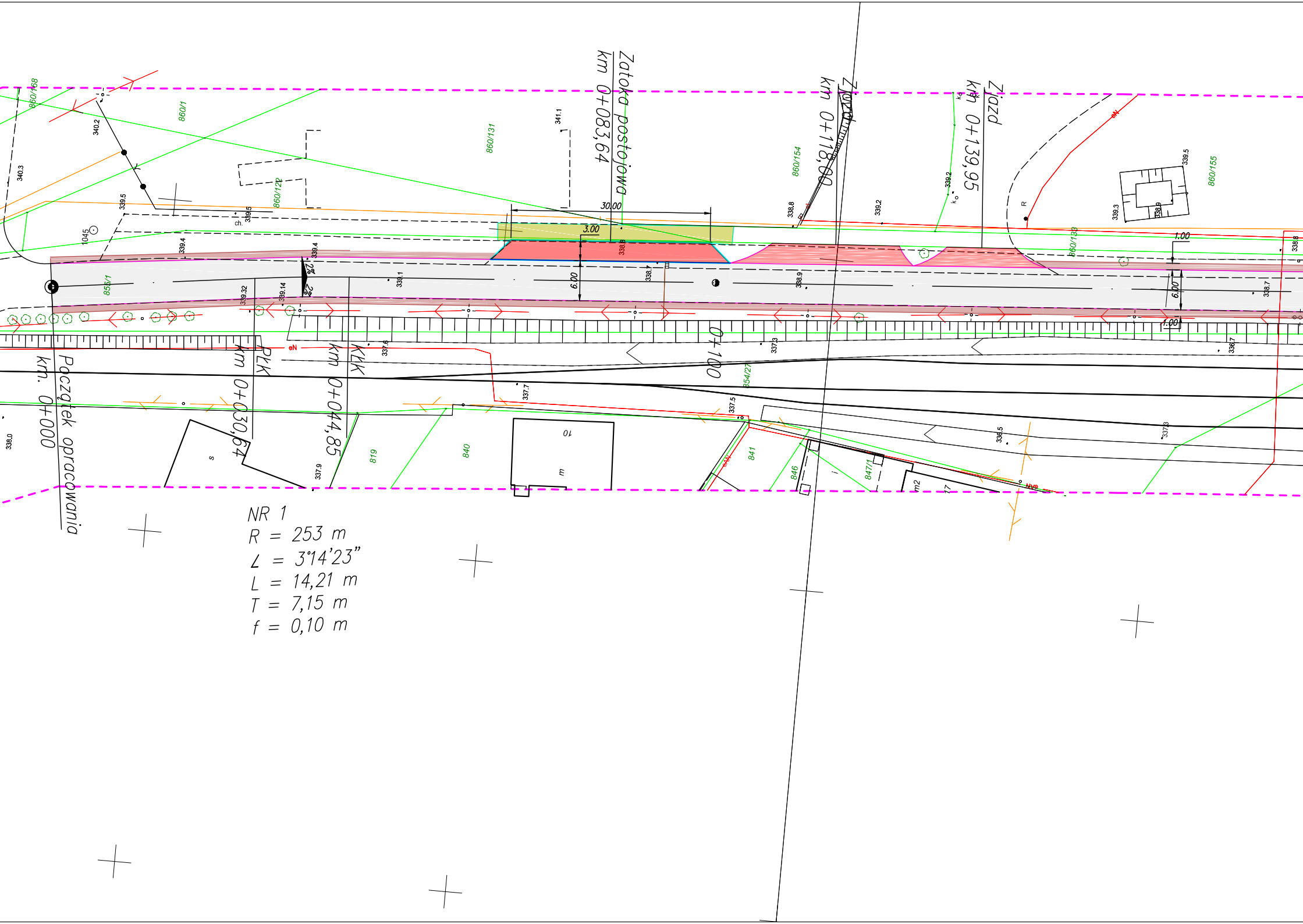
Zatoka postojowa
km 0+083,64
Zjazd
km 0+118,00
Zjazd
km 0+139,95
30,00
3,00
6,00
6,00
1,00
1,00
2%
2%
0+100
Początek opracowania
km. 0+000
PŁK
km 0+030,64
KŁK
km 0+044,85
860/168
860/1
860/131
860/12
860/154
860/133
860/155
855/1
854/27
819
840
841
846
847/1
340.3
340.2
339.5
339.5
339.4
339.4
339.32
339.14
339.1
341.1
338.8
338.8
338.7
338.9
339.2
339.2
339.5
339.3
338.9
338.8
338.7
338.0
337.9
337.6
337.7
337.5
337.3
336.5
336.7
337.3
1045
eN
NR 1
R = 253 m
∠ = 3°14'23"
L = 14,21 m
T = 7,15 m
f = 0,10 m

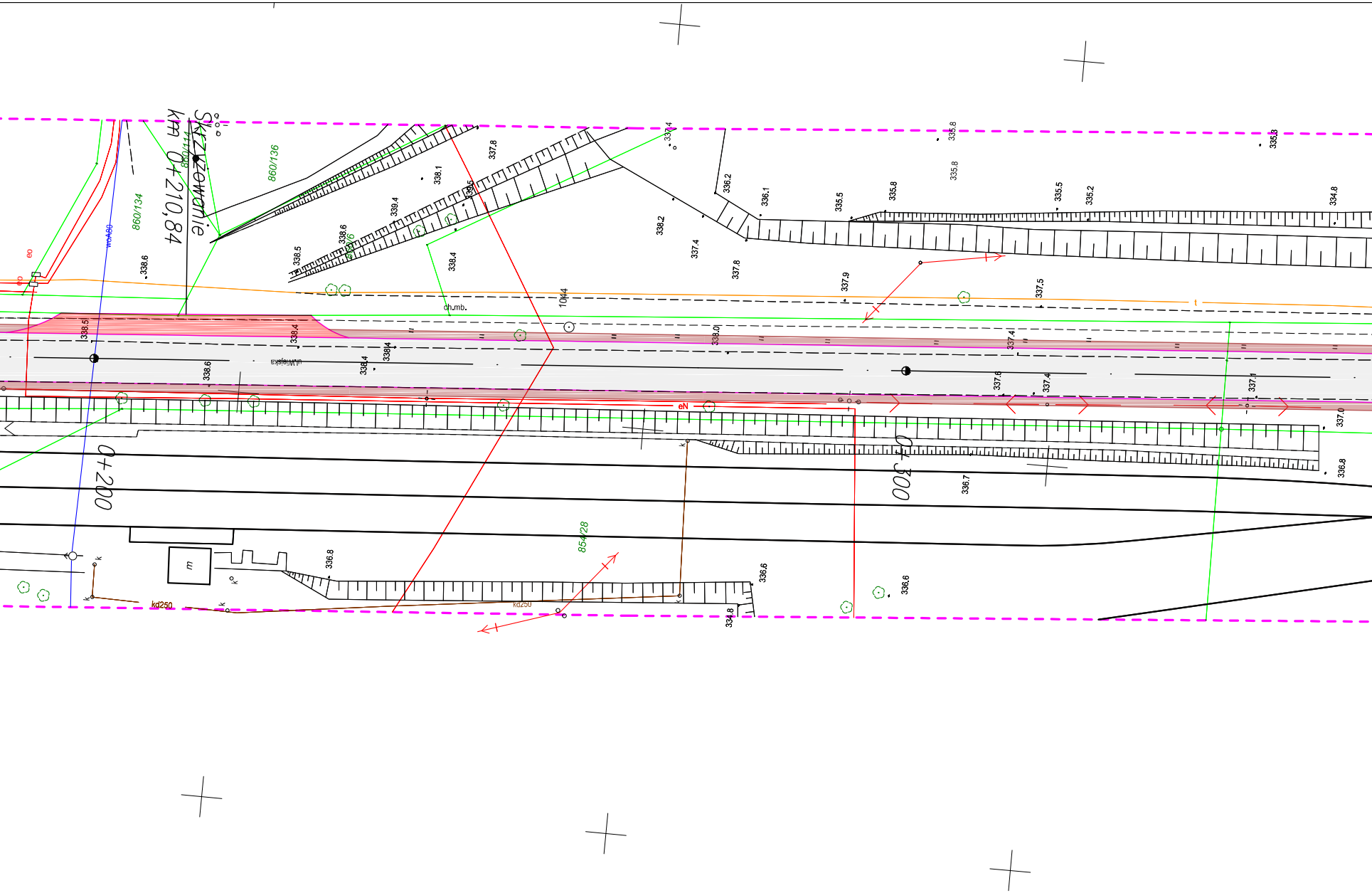

Skrzyżowanie
km 0+210,84
0+200
0+300
860/134
860/136
860/114
854/28
woA80
eo
ch.mb.
eN
kd250
t
m
338.6
338.5
338.4
338.6
339.4
338.1
337.8
338.4
338.5
338.6
338.4
337.4
338.2
337.4
337.8
336.2
336.1
335.5
335.8
337.9
335.8
335.8
335.5
335.2
337.5
335.8
334.8
338.0
337.4
337.6
337.4
337.1
337.0
336.8
336.7
336.8
336.6
336.6
334.8
1044

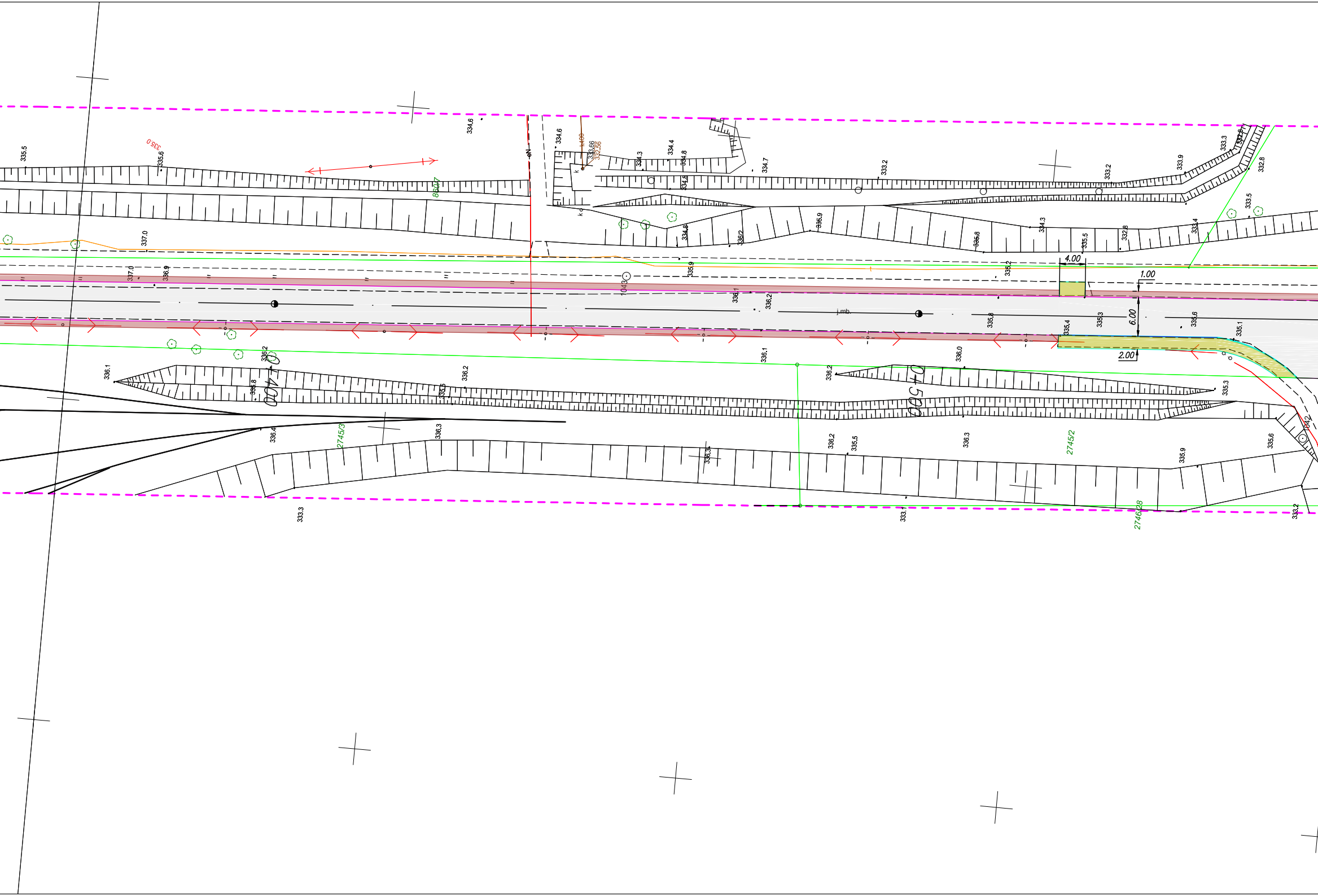
335.5
335.0
335.6
334.6
eN
334.6
k400
333.66
332.56
k
k
334.3
334.4
334.8
334.8
334.7
333.2
333.2
333.9
333.3
332.8
335.5
850/7
337.0
334.8
336/2
335.9
335.8
334.3
335.5
332.8
333.4
337.0
336.9
1043
335.9
335.2
4.00
1.00
336.1
336.2
j.mb.
6.00
335.8
335.4
335.3
335.6
335.1
2.00
336.2
0+400
336.1
336.0
336.1
335.8
335.5
336.2
336.2
0+500
335.3
1042
336.4
2745/3
336.3
336.3
336.2
335.5
336.3
2745/2
335.6
335.9
333.3
333.1
2746/28
333.2

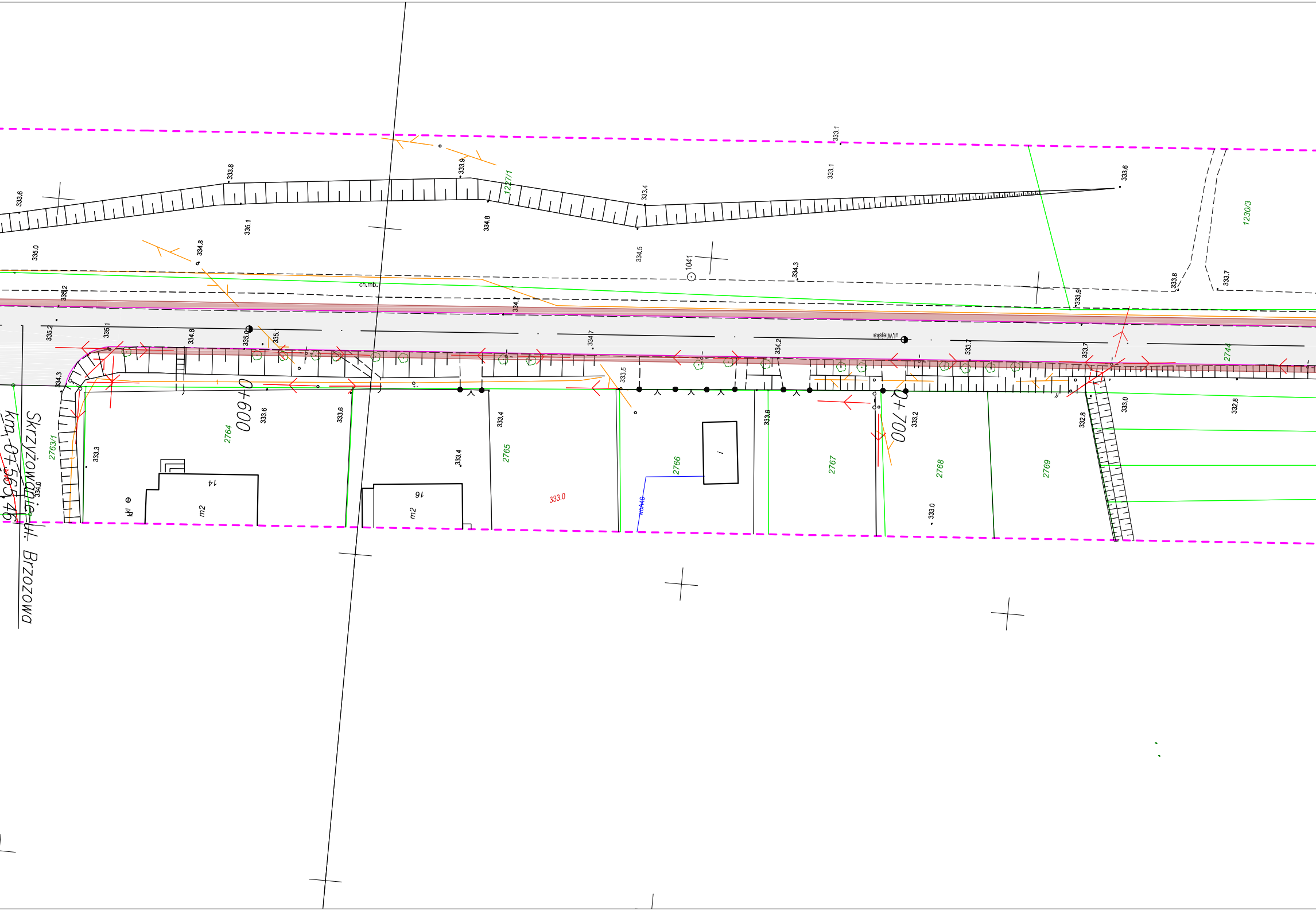
Skrzyżowanie z ul. Brzozowa
km 0+565.46
0+600
0+700
ul.Wiejska
ch.mb.
1041
1227/1
1230/3
2744
2763/1
2764
2765
2766
2767
2768
2769
14
16
m2
m2
kl
333.0
333.6
333.8
333.9
333.1
333.1
333.4
333.6
335.0
335.1
334.8
334.8
334.5
334.3
333.8
333.7
333.9
335.2
335.2
335.1
334.8
335.0
335.1
334.7
334.7
334.2
333.7
333.7
334.3
333.3
334.0
333.6
333.6
333.4
333.4
333.5
333.6
333.2
333.0
332.8
333.0
332.8

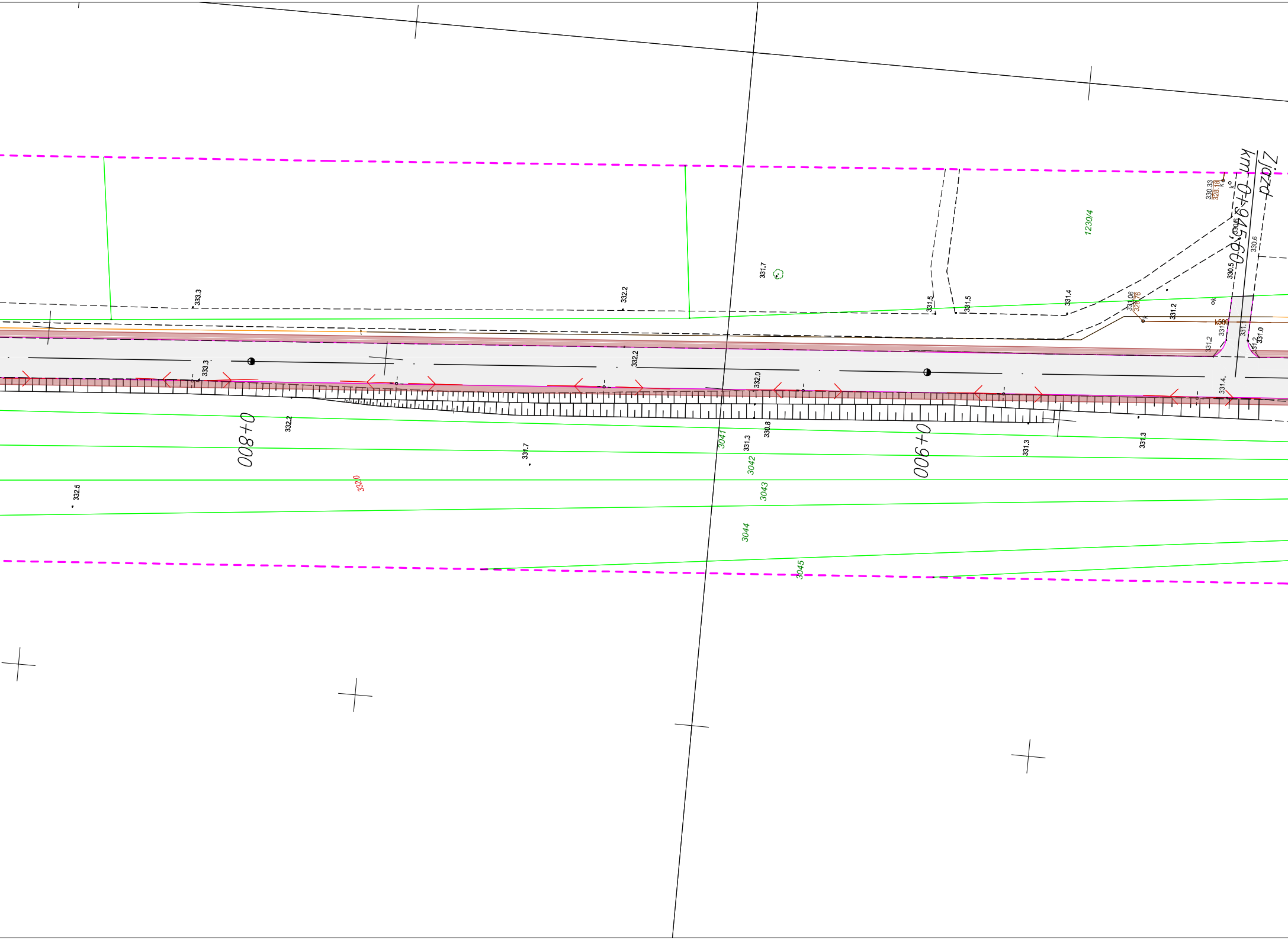
Zjazd
km 0+945,60
0+800
0+900
1230/4
3041
3042
3043
3044
3045
333.3
332.2
331.7
331.5
331.5
331.4
331.06
328.76
331.2
330.33
328.18
330.5
330.6
331.0
331.2
331.4
332.0
330.8
331.3
331.3
331.3
332.2
333.3
332.2
331.7
332.5
332.0
k500

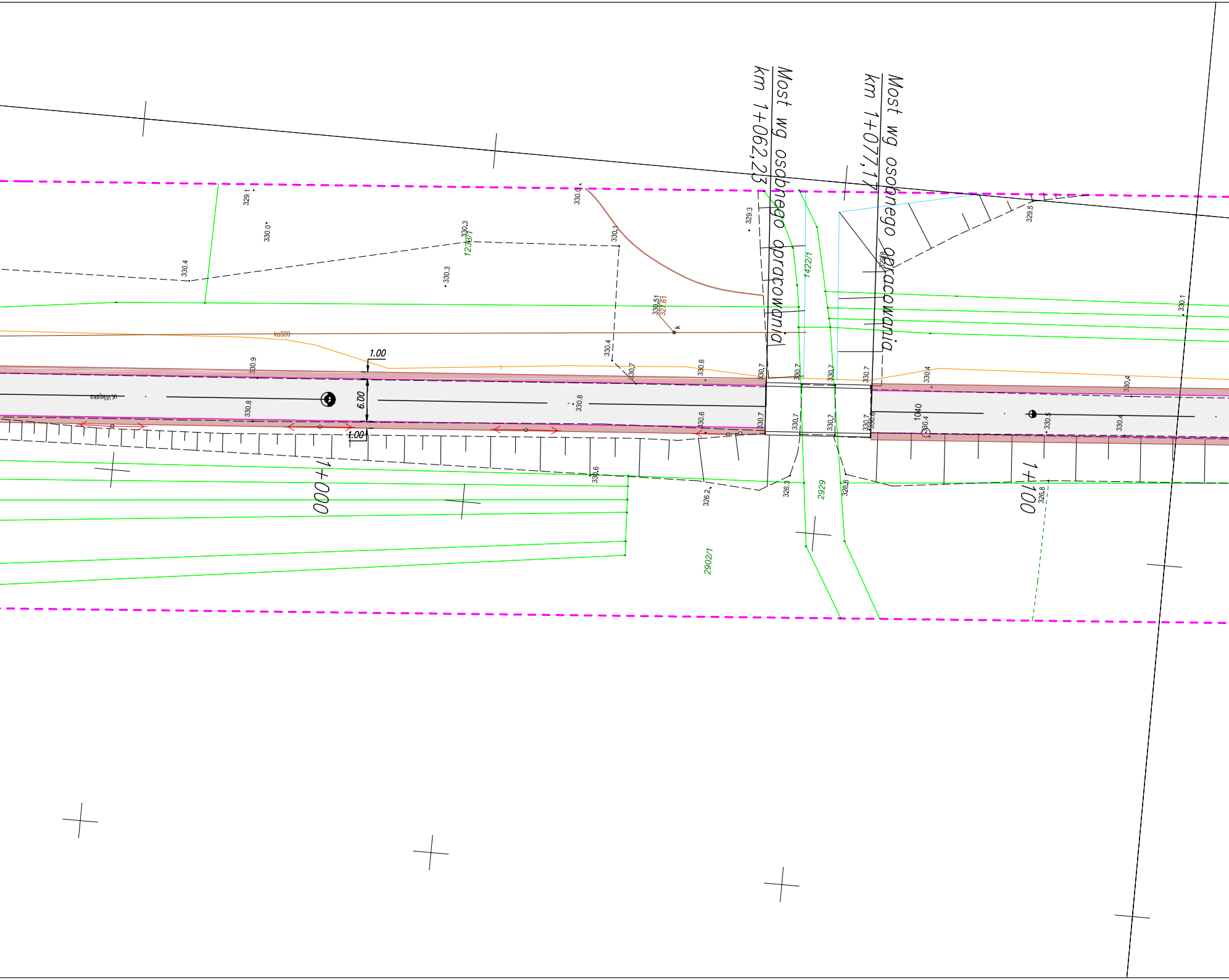
Most wg osobnego opracowania
km 1+062,23
Most wg osobnego opracowania
km 1+077,17
1+000
1+100
6.00
1.00
1.00
ko500
1236/1
1422/1
2929
2902/1
329.1
330.0
330.4
330.3
330.3
330.0
330.1
330.51
327.61
330.4
330.9
330.8
330.8
330.7
330.6
330.6
330.7
330.7
330.7
330.7
330.7
330.7
330.7
330.7
330.6
330.4
330.4
330.5
330.4
330.4
330.1
329.3
329.5
330.6
326.2
326.3
326.6
326.8
1040

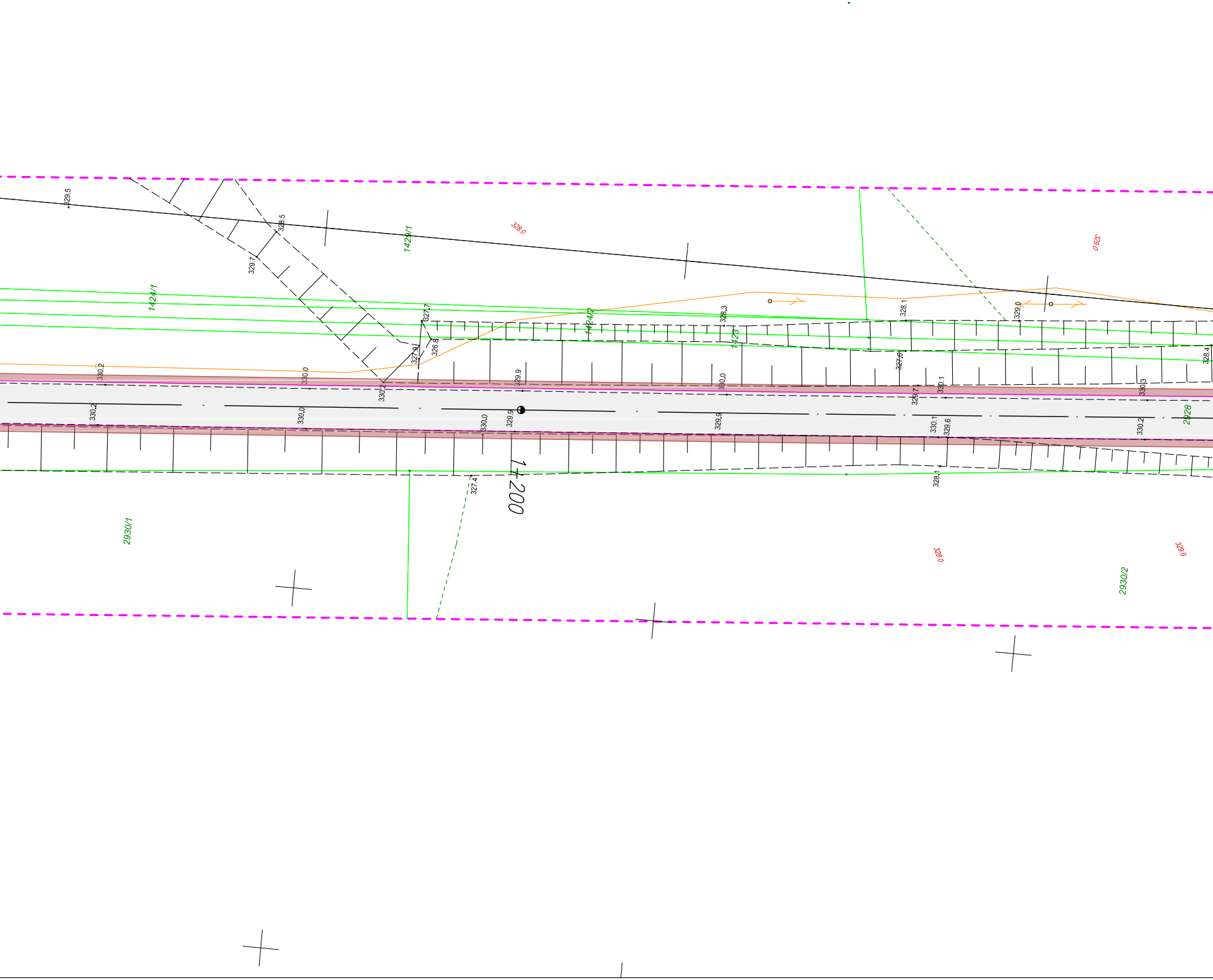
329.5
328.5
329.7
1429/1
328.0
329.0
1424/1
327.7
1424/2
328.3
1423
328.1
329.0
326.8
327.9
330.2
330.0
330.2
329.9
330.0
327.0
330.1
329.7
330.3
328.4
330.2
330.0
330.0
329.9
329.9
330.1
329.6
330.2
2928
327.4
1+200
328.1
2930/1
328.0
329.0
2930/2

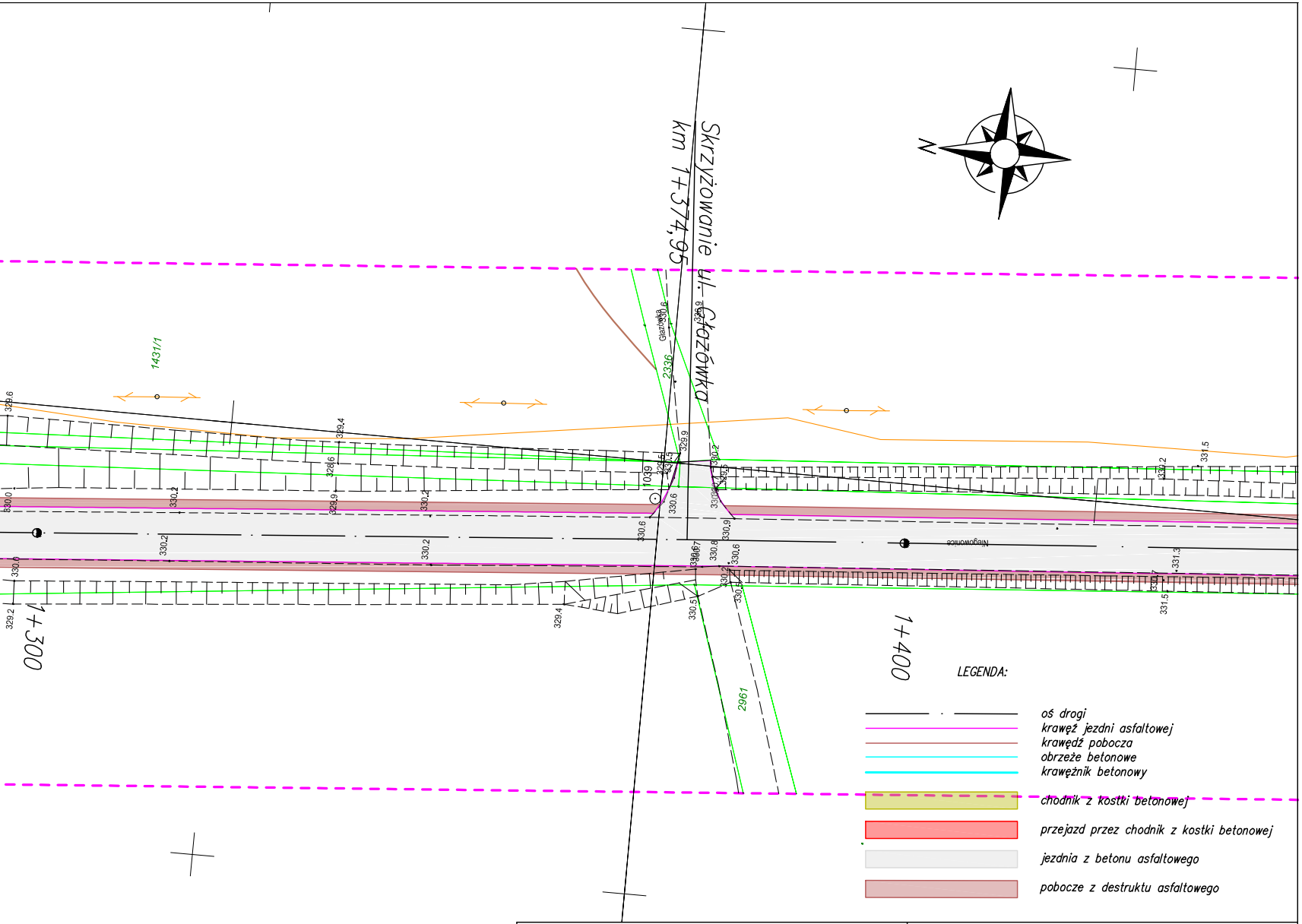
Skrzyżowanie ul. Głazówka
km 1+374,95
N
1431/1
2336
2961
1039
Głazówka
Niegowonice
1+300
1+400
329.6
329.4
328.6
329.9
330.0
330.2
330.6
330.9
330.8
330.5
330.7
331.3
331.5
329.2

LEGENDA:

- oś drogi
- krawęż jezdni asfaltowej
- krawędź pobocza
- obrzeże betonowe
- krawężnik betonowy
- chodnik z kostki betonowej
- przejazd przez chodnik z kostki betonowej
- jezdnia z betonu asfaltowego
- pobocze z destruktu asfaltowego

Biuro projektowe:

Infra Jura

INFRA–JURA Karol Zenderowski
ul. Myszkowska 7; 42–350 Osiek
tel: +48 661–034–457 mail: infra.jura@gmail.com
NIP: 5771931265 REGON: 366864174

Zamawiający:

Powiatowy Zarząd Dróg w Zawierciu
ul. Sienkiewicza 43; 42–400 Zawiercie

Nazwa inwestycji:

PRZEBUDOWA DROGI POWIATOWEJ NR 1733S NA ODCINKU OD SKRZYŻOWANIA Z UL. PONIATOWSKIEGO W ŁAZACH DO SKRZYŻOWANIA Z DW 790 W NIEGOWONICACH

Przedmiot opracowania: PROJEKT BUDOWLANY

Projektował: mgr inż. Radosław Sobieraj upr. nr: SLK/1962/PWOD/07

Opracował:

Przedmiot rysunku: PLAN SYTUACYJNY CZ. I

Branża:	Skala:	Data:	Nr rysunku:
DROGOWA	1:500	07.2017	D–02