



PZD.DZ4.ZG-5427-0124/18
STAROSTWO POWIATOWE
w Zawierciu

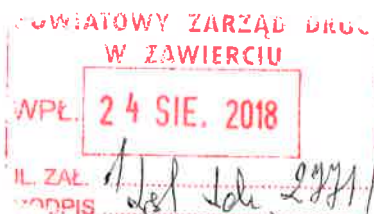
WYDZIAŁ KOMUNIKACJI

42-400 Zawiercie, ul. Włodowska 21
tel. 32 67 21045, 32 67 14113, 32 67 24190, 32 67 14563
fax. 32 67 24180
email : wkomunikacji@zawiercie.powiat.pl



STAROSTA ZAWIERCIAŃSKI
KIII.7120.216.2017.AM

Zawiercie, dn. 23.08.2018 r.



Powiatowy Zarząd Dróg w Zawierciu
ul. Sienkiewicza 34
42-400 Zawiercie

Dot.: Projekt docelowej organizacji ruchu pn.: "Przebudowa drogi powiatowej nr 1733S na odcinku od skrzyżowania z ul. Poniatowskiego w Łazach do skrzyżowania z DW 790 w Niegowonicach"

Nawiązując do wniosku nr PZD.DZ4.ZG-5427-0124/18 z dnia 22.08.2018r. o przedłużenie terminu ważności zatwierdzenia projektu zmiany stałej organizacji ruchu dla zadania jw. Informuję iż zarządzający ruchem Starosta Zawierciański przedłuża ww. organizację ruchu do dnia 31.12.2019r., z następującą uwagą:

- należy spełnić wszystkie warunki zawarte w piśmie KIII.7120.216.2017.GA z dnia 14.09.2017r.

Z up. STAROSTY
mgr inż. Michał Orębski
ZASTĘPCA NACZELNIKA WYDZIAŁU

Otrzymują:

1. adresat
2. a/a

Do wiadomości:

- Komenda Powiatowa Policji w Zawierciu, ul. Kasprowicza 9, 42-400 Zawiercie

WYKONAWCA:



INFRA-JURA Karol Zenderowski
Biuro obsługi inwestycji

ul. Myszkowska 7; 42-350 Osiek
tel: +48 661-034-457
mail: infra.jura@gmail.com

NIP: 577-193-12-65 REGON: 366864174

INWESTOR:

Powiatowy Zarząd Dróg w Zawierciu
ul. Sienkiewicza 34
42-400 Zawiercie

ADRES INWESTYCJI:

Droga Powiatowa nr 1733 S
ul. Wiejska w Łazach, ul. Kościuszki w Niegowonicach
Województwo Śląskie, Powiat Zawierciański
miejscowości Łazy, Niegowonice
działki nr: 855/1, 2744, 2928, 9192, 9276, 9305
obręb: Łazy

NAZWA INWESTYCJI:

**Przebudowa drogi powiatowej nr 1733S na odcinku
od skrzyżowania z ul. Poniatowskiego w Łazach
do skrzyżowania z DW 790 w Niegowonicach**

RODZAJ OPRACOWANIA:

PROJEKT DOCELOWEJ ORGANIZACJI RUCHU

**Aktualizacja 2018 r
Powiatowy Zarząd Dróg w Zawierciu**

BRANŻA DROGOWA:

PROJEKTANT:

mgr inż. Karol Zenderowski

INFRA JURA

Karol Zenderowski
Osiek, ul. Myszkowska 7
42-350 Koźiegłowy

NIP 5771931265 REGON 366864174

**POWIATOWY ZARZĄD DRÓG
W ZAWIERCIU**
ul. Sienkiewicza 34
42-400 ZAWIERCIE
tel./fax: 32 67 10 765

Spis treści

CZĘŚĆ OPISOWA	3
1. PRZEDMIOT OPRACOWANIA	3
2. PODSTAWA OPRACOWANIA.....	3
3. ZAKRES OPRACOWANIA	3
4. WYMOGI I PRZEPISY O RUCHU DROGOWYM	3
5. CHARAKTERYSTYKA DROGI I WARUNKÓW RUCHU	4
6. ISTNIEJĄCA ORGANIZACJA RUCHU	4
7. PROJEKTOWANA ORGANIZACJA RUCHU	4
7.1 Oznakowanie Pionowe.....	4
7.2 Oznakowanie Poziome.....	5
UZGODNIENIA PROJEKTU	7
CZĘŚĆ RYSUNKOWA	10
1. PLAN ORIENTACYJNY	11
2. PLAN SYTUACYJNY – cz.	12
3. PLAN SYTUACYJNY – cz. II	13

Starostwo Powiatowe w Zawierciu

zatwierdzam/opiniuję

data 14 WRZ. 2017 K 11202162017CA

POWIATOWY ZARZĄD DRÓG
w Zawierciu

42-400 Zawiercie, ul. Sienkiewicza 34
tel. 32 67-107-57, 32 67-107-65
fax. 32 67-107-73

Nr
Załącznik do pisma
pozytywnie
Nr proj.

2017 - 00 - 30

CZĘŚĆ OPISOWA

1. PRZEDMIOT OPRACOWANIA

Przedmiotem opracowania jest prawidłowy dobór i rozmieszczenie niezbędnych elementów oznakowania i kierowania ruchem (znaki pionowe, poziome oraz urządzenia bezpieczeństwa) w ramach przebudowy drogi powiatowej nr 1733S na odcinku od skrzyżowania z ul. Poniatowskiego w Łazach do skrzyżowania z Droga Wojewódzką nr 790 w Niegowonicach o długości 5174,45m. Inwestycja zlokalizowana jest w województwie śląskim, w powiecie zawierciańskim, na terenie gminy Łazy.

2. PODSTAWA OPRACOWANIA

Podstawę opracowania stanowią następujące dokumenty i materiały:

- mapa sytuacyjno-wysokościowa w skali 1:500,
- inwentaryzacja istniejącego oznakowania,
- pomiary i wizja w terenie,
- Rozporządzenie MTiGM z dnia 02.03.1999r. w sprawie warunków technicznych, jakim powinny odpowiadać drogi publiczne ich usytuowanie,
- Rozporządzenie Ministra Infrastruktury z dnia 03.07.2003r. w sprawie Szczegółowych warunków technicznych dla znaków i sygnałów drogowych oraz urządzeń bezpieczeństwa ruchu drogowego warunków ich umieszczenia na drogach,
- narady i uzgodnienia z Zamawiającym,
- literatura techniczna,
- obowiązujące przepisy i normatywy.

Starostwo Powiatowe w Zawierciu

zatwierdzam/opiniuję

data 14 WRZ. 2017 / 11.120.216.2017 GA

3. ZAKRES OPRACOWANIA

Zakres opracowania obejmuje wykonanie niezbędnego oznakowania pionowego, poziomego oraz urządzeń bezpieczeństwa w celu oznakowania przebudowywanej drogi powiatowej nr 1733S na odcinku od skrzyżowania z ul. Poniatowskiego w Łazach do skrzyżowania z Droga Wojewódzką nr 790 w Niegowonicach.

4. WYMOGI I PRZEPISY O RUCHU DROGOWYM

W projekcie wykorzystano następujące przepisy, wytyczne i materiały źródłowe:

1. Rozporządzenie MTiGM oraz MSWiA z dnia 21 czerwca 1999r. w sprawie znaków i sygnałów drogowych (Dz. U. nr 58 z 1999r.).
2. Rozporządzenie Ministra Infrastruktury z dnia 3 lipca 2003r. w sprawie szczegółowych warunków technicznych dla znaków i sygnałów drogowych oraz urządzeń bezpieczeństwa ruchu drogowego i warunków ich umieszczania na drogach (Dz. U. Nr 220 z dnia 23 grudnia 2003r.)
3. Ogólne specyfikacje Techniczne: D-07.01.01 (Urządzenia bezpieczeństwa ruchu – oznakowanie poziome), D-07.02.01 (Urządzenia bezpieczeństwa ruchu – oznakowanie pionowe) oraz D-07.05.01 (Urządzenia bezpieczeństwa ruchu).
4. Wytyczne oraz opinie problematyki ze strony Inwestora i innych organów, właściwych w sprawach problematyki objętej projektem.

Załącznik do pisma
Nr 0125
pozytywnie/negatywnie
Nr proj.
POWIATOWY ZARZĄD DRÓG
w Zawierciu
42-400 Zawiercie, ul. Sienkiewicza 34
tel. 32 67-107-57, 32 67-107-65
fax 32 67-107-73

5. CHARAKTERYSTYKA DROGI I WARUNKÓW RUCHU

Droga Powiatowa nr 1733S od km 0+000 do km 0+720 (ul. Wiejska w Łazach) zlokalizowana jest w terenie oznakowanym jako teren zabudowany – miejscowość Łazy. Następnie od km 0+720 do km 2+729 przebiega w niezabudowanym terenie leśnym. W odcinku od km 2+729 do km 5+174 (ul. T. Kościuszki) zlokalizowana jest w terenie zabudowanym – miejscowość Niegowonice.

W istniejącym stanie na drodze objętej opracowaniem występuje jezdnia o nawierzchni z betonu asfaltowego o szerokości 6,00m.

Na Drodze Powiatowej nr 1733S odbywa się ruch dwukierunkowy. W obszarze zabudowanym miejscowości Łazy i Niegowonice występuje przekrój uliczny lub pół-uliczny. Ruch pieszych odbywa się chodnikami.

6. ISTNIEJĄCA ORGANIZACJA RUCHU

W istniejącym stanie na odcinku objętym opracowaniem występuje oznakowanie pionowe oraz poziome. Ze względu na dobry stan techniczny istniejącego oznakowania nie planuje się jego wymiany na nowe, a jedynie jego uzupełnienie i usunięcie zbędnych znaków.

7. PROJEKTOWANA ORGANIZACJA RUCHU

7.1 Oznakowanie Pionowe

W projekcie zostało uzupełnione istniejące oznakowanie pionowe w rejonach skrzyżowań znakami D-1, A-7, B-20. Uzupełniono również o znaki ostrzegawcze A-3, A-18b. Na skrzyżowaniach na których brak jest widoczności zastosowano znak B-20. W miejscowości Łazy, ze względu na istnienie długiego (2800m) odcinka prostego jezdni, stwarzającego ryzyko osiągania nadmiernych prędkości przez uczestników ruchu drogowego, na istniejącym przejściu dla pieszych zaprojektowano wymianę istniejących znaków D-6, na aktywne z zasilaniem solarnym, w celu zwiększenia widoczności przejścia z dużej odległości. Projektuje się docelowo zastosowanie znaków z grupy średniej (S) wykonanych z folii przyrównanej lub folii odbłaskowej typu 2. Odległość znaków od jezdni oraz wysokość ich umieszczania powinna być zgodna z załącznikiem do rozporządzenia Ministra Infrastruktury z dnia 3 lipca 2003 roku, w sprawie szczegółowych warunków technicznych dla znaków i sygnałów drogowych oraz urządzeń bezpieczeństwa ruchu drogowego i warunków ich umieszczania na drogach, Dziennik Ustaw – załącznik do Nr 220, poz. 2181 z dnia 23 grudnia 2003 roku. Usytuowanie znaków powinno być takie, aby nie powodowało ograniczenia widoczności oraz było w miejscach dobrze widocznych.

Szczegółową lokalizację projektowanego oznakowania przedstawiają rysunki nr D-02 i D-03.

Zestawienie oznakowania pionowego znajduje się w tabeli nr 1.

Tabela 1. Zestawienie oznakowania pionowego

PROJEKTOWANE (nowe oznakowanie)		ISTNIEJĄCE (bez zmian)		ISTNIEJĄCE (do likwidacji)	
Symbol znaku	Ilość [szt.]	Symbol znaku	Ilość [szt.]	Symbol znaku	Ilość [szt.]
A-3	2	A-3	1	A-6a	1
A-7	1	A-7	3	A-6c	1
A-18b	3	A-12a	1	A-7	3
B-20	14	A-18b	1	A-18b	1
D-1	12	B-18	3	B-36	1

Starostwo Powiatowe w Zawierciu
zatwierdza/opiniuje
data 1.4. WRZ. 2017 / K. 1120.216.2017 CA

2017 - 30
Załącznik do pisma
Nr 0125
pozytywnie/negatywnie
Nr proj.

D-15	2	B-20	5	D-18a	1
D-18	4	B-33	3	T-25a	1
D-42	2	D-1	7		
D-43	2	D-2	2		
T-2	4	D-3	3		
T-3	4	D-5	1		
T-3a	2	D-6	2		
T-6a	5	D-15	2		
T-30a	2	D-18a	1		
D-6 aktywny	2	D-23a	1		
U-3b	2	D-42	2		
U-12c	15	D-43	2		
		E-2a	1		
		E-17a	2		
		E-18a	2		
		T-6a	2		
		U-3b	2		
RAZEM	78	RAZEM	49	RAZEM	9

7.2 Oznakowanie Poziome

Projektowane oznakowanie osiowe i krawędziowe zostało dostosowane do wymagań związanych z oznakowaniem skrzyżowań oraz warunków widoczności pionowej i poziomej. Wzdłuż projektowanego odcinka drogi na odcinkach międzywęzłowych zaprojektowano linie segregacyjne P-1a, P-1b, P-1e, P-4 w osi jezdni oraz linie krawędziowe P-7c i P-7d w celu oddzielenia pasów ruchu i krawędzi jezdni.

W celu uporządkowania i usprawnienia ruchu w obrębie skrzyżowań zaprojektowano linie segregacyjne: P-1e, P-3a, P-3b, P-4.

W celu oznaczenia miejsc przeznaczonych dla ruchu pieszych i rowerzystów w poprzek jezdni oraz miejsc wymagających zatrzymania pojazdów zastosowano następujące znaki poprzeczne:

- P-10 – przejście dla pieszych,
- P-12 – linia bezwzględnego zatrzymania – stop,
- P-14 – linia warunkowego zatrzymania złożona z prostokątów.

Starostwo Powiatowe w Zawierciu

zatwierdzam/opiniuję

data 14 WRZ. 2017 roku

Oznakowanie poziome należy wykonać w technologii cienkowarstwowej.

Standard oznakowania powinien odpowiadać standardom określonym w obowiązujących przepisach (Szczegółowe warunki techniczne dla znaków i sygnałów drogowych oraz urządzeń bezpieczeństwa ruchu drogowego i ich umieszczania na drogach – załącznik nr 1 do Rozporządzenia Ministra Infrastruktury z dnia 3 lipca 2003r. Dz. U. Nr 220 poz. 2181 z dnia 23 grudnia 2003r.)

Szczegółową lokalizację projektowanego oznakowania przedstawiają rysunki nr D-02 i D-03.

Zestawienie oznakowania poziomego znajduje się w tabeli nr 2.

Tabela 2. Zestawienie oznakowania poziomego

Symbol	Długość [mb]	Pow. [m2]
P-1a	1562	62,48
P-1b	404	16,16
P-1e	632	75,84

POWIATOWY ZARZĄD DRÓG
w Zawierciu
42-400 Zawiercie, ul. Sienkiewicza 34
tel. 32 67-107-57, 32 67-107-65
fax. 32 67-107-73

Załącznik do pisma
Nr
pozytywnie/negatywnie
Nr proj.

P-3a	144	28,8
P-3b	54	9,72
P-4	2398	575,52
P-7c	604	36,24
P-7d	7231	867,72
P-10	12	36
P-12	24	12
P-14	12	4,5
P-17	60	6,84
SUMA [m2]		1731,82

PLANOWANY TERMIN WPROWADZENIA STAŁEJ ORGANIZACJI RUCHU DO
XII.2018r.

INFRA-JURA
Karol Zenderowski
Osiek, ul. Myszakowska 7
42-350 Koziegłowy
NIP 5771931265 REGON 366064174

Starostwo Powiatowe w Zawierciu

zatwierdzam/opiniuję

data 14 WRZ 2017 r. 7120216.20 PCA

Załącznik do pisma
Nr 0/25
pozytywnie/negatywnie
Nr proj. 2

POWIATOWY ZARZĄD DRÓG
w Zawierciu
42-400 Zawiercie, ul. Sienkiewicza 34
tel. 32 67-107-57, 32 67-107-65
fax. 32 67-107-73

2017 -00- 30



POWIAT ZAWIERCIAŃSKI STAROSTWO POWIATOWE W ZAWIERCIU

42-400 Zawiercie, ul. Sienkiewicza 34



Centrala:

tel. 32 45 07 100
tel. 32 67 107 10
tel. 32 67 107 11
fax 32 67 219 71

Sekretariat:

tel. 32 45 07 101
tel. 32 45 07 102
tel. 32 45 07 188
tel. 32 67 21 305

NIP 649-22-96-830
REGON 276255252

STAROSTA ZAWIERCIAŃSKI

KIII.7120.216.2017.GA

KIII.7121.275.2017.GA

W ZAWIERCIU
20 WRZ 2017

1. ZAK.
118

1. ZAK.
118

INFRA-JURA

Karol Zenderowski

ul. Myszkowska 7

42-350 Osiek

Zawiercie, dn. 14.09.2017 r.

Stosownie do art. 10 ust. 5 ustawy z dnia 20 czerwca 1997 r. Prawo o ruchu drogowym (Dz.U. z 2017 r., poz. 1260) w związku z § 3 ust. 1 pkt 1 i 3 Rozporządzenia Ministra Infrastruktury z dnia 23 września 2003 r. w sprawie szczegółowych warunków zarządzania ruchem na drogach oraz wykonywania nadzoru nad tym zarządzaniem (Dz.U. z 2017 r., poz. 784) po rozpatrzeniu wniosku w sprawie projektu **zmiany stałej organizacji ruchu** realizowanego w ramach opracowania pn.: „Przebudowa drogi powiatowej nr 1733S na odcinku od skrzyżowania z ul. Poniatowskiego w Łazach do skrzyżowania z DW 790 w Niegowonicach”

Zatwierdzam

w/w projekt w części dotyczącej przedstawionego na schematach sytuacyjnych nowo projektowanego oznakowania zgodnie z zakresem opracowania z następującymi uwagami:

- km 0+110-0+145 - dokonać korekty linii segregacyjnych z P-1e na P-3b w okolicy zjazdów jednokierunkowych odpowiednio do wskazanego kierunku ruchu
- km 0+730 - nie stosować projektowanego oznakowania D-42, D-43
- km 0+950 do 1+040 – w miejsce projektowanego znaku P-7d zastosować P-7c
- km 2+730 - nie stosować oznakowania D-43(istn.) i D-42(proj.) po prawej stronie dla kierunku od skrzyżowania z ul. Kolejową w stronę m. Łazy
- oznakowanie poziome projektowane na skrzyżowaniach dostosować odpowiednio do parametrów geometrii drogi

Powyższa korekta musi być wprowadzona do projektu przed wydaniem dokumentacji wykonawczej i wprowadzeniem zmian organizacji ruchu.

Charakter organizacji ruchu – **STAŁA**

Termin ważności zatwierdzenia i wprowadzenia zmiany organizacji ruchu wg niniejszego projektu mija dnia: **31.12.2018 r.**

Nie wprowadzenie organizacji ruchu w powyższym terminie spowoduje konieczność ponownego wystąpienia do Starosty Zawierciańskiego o zatwierdzenie projektu organizacji ruchu lub zmian jej organizacji.

Co najmniej na 7 dni przed terminem wprowadzenia zatwierdzonej organizacji ruchu należy powiadomić Zarządzającego Ruchem, Zarząd Drogi oraz właściwego Komendanta Policji o zamiarze jej wprowadzenia (zgodnie z § 12 ust. 1 w/w rozporządzenia).

Jednocześnie informuję, że:

- oznakowanie oraz urządzenia bezpieczeństwa ruchu drogowego należy wykonać i ustawić zgodnie z wymogami Rozporządzenia Ministra Infrastruktury z dnia 03 lipca 2003 r. w sprawie szczegółowych warunków technicznych dla znaków i sygnałów drogowych oraz urządzeń bezpieczeństwa ruchu drogowego oraz warunków ich umieszczenia na drogach (Dz. U. Nr 220 z dnia 23 grudnia 2003 r., poz. 2181, z późn. zm.) oraz zgodnie z Rozporządzeniem Ministrów Infrastruktury oraz Spraw Wewnętrznych i Administracji z dnia 31 lipca 2002 r. w sprawie znaków i sygnałów drogowych (Dz. U. nr 170, poz. 1393, z późn. zm.).

W załączeniu opieczetowany projekt organizacji ruchu - 1 egz.

Otrzymują:

1. adresat

2. a/a

Do wiadomości (bez załączników):

- Powiatowy Zarząd Dróg w Zawierciu, ul. Sienkiewicza 34, 42-400 Zawiercie
(PZD.DZ4.ZG-5427-0124/17)

e-mail:
urząd@zawiercie.powiat.pl
www.zawiercie.powiat.pl

Zup. STAROSTY


mgr Olga Borówka
Naczelnik Wydziału Komunikacji

KOMENDA POWIATOWA POLICJI
w ZAWIERCIU, woj. śląskie
ul. Kasprzowska 4
tel. 0 32 / 67 35 – 200 lub 255

Zawiercie, dn. 13.09.2017r.

Egz. nr 1.

L.dz. RD 2303 /17



INFRA-JURA
Karol Zenderowski
ul. Myszkowska 7
42 – 350 Osiek

Na podstawie § 7 ust. 2 Rozporządzenia Ministra Infrastruktury z dnia 23 września 2003 roku w sprawie szczegółowych warunków zarządzania ruchem na drogach oraz wykonywania nadzoru nad tym zarządzeniem (Dz.U. nr 177 z 2003r. poz. 1729), przepisami ruchu drogowego – po rozpatrzeniu wniosku o zaopiniowanie projektu stałej organizacji ruchu w ciągu drogi powiatowej nr 1733S na odcinku od skrzyżowania z DW 790 w miejscowości Niegowonice do skrzyżownia z ul. Poniatowskiego w miejscowości Łazy.

opiniuję _____ pozytywnie
(pozytywnie lub negatywnie)

z uwagą:

- oznakowanie pionowe D-42/D-43 usytuować na jednej konstrukcji wsporczej po stronie prawej patrząc w kierunku znaku D-42,
- oznakowanie poziome wykonać zgodnie z normatywem.

KOMENDANT POWIATOWY POLICJI
w ZAWIERCIU
z up.
ZASTĘPCA NACZELNIKA
WYDZIAŁU RUCHU DROGOWEGO
KPP w ZAWIERCIU
asp. Sławomir BĘDKOWSKI

Wyk. w 2 egz. GK + projekt
1 egz. adresat
1 egz. a/a

Starostwo Powiatowe w Zawierciu
zatwierdzam/opiniuję
data 14 WRZ. 2017

POWIATOWY ZARZĄD DRÓG W ZAWIERCIU

42 - 400 Zawiercie, ul. Sienkiewicza 34

tel. 32/ 67 107 65

Zawiercie dn. 30.08.2017 r.

PZD.DZ4.ZG-5427-0124/17

DZ4.KW -

POWIATOWY ZARZĄD DRÓG
w Zawierciu

42-400 Zawiercie, ul. Sienkiewicza 34

tel. 032 67-107-57; 032 67-107-65

fax 032 67-107-73

INFRA-JURA

Karol Zenderowski

ul. Myszkowska 7

42-350 Osiek

Stosownie do realizowanych zadań wynikających z art. 19 ust. 2 pkt 3 ustawy z dnia 21 marca 1985 r. o drogach publicznych (Dz.U. 1985 Nr 14, poz. 60 z późn. zm.) przy zastosowaniu art. 21 ust.1 ww. ustawy oraz w związku z § 7 ust. 2 pkt 4 Rozporządzenia Ministra Infrastruktury z dnia 23 września 2003 r. w sprawie szczegółowych warunków zarządzania ruchem na drogach oraz wykonywania nadzoru nad tym zarządzaniem (Dz.U. z 2017 poz.784),
- po rozpatrzeniu wniosku w sprawie projektu **docelowej zmiany organizacji ruchu** pn.: „Przebudowa drogi powiatowej nr 1733-S na odcinku od skrzyżowania z ul. Poniatowskiego w Łazach do skrzyżowania z DW 790 w Niegowonicach” (data wpływu 28.08.2017 r.)

OPINIUJĘ POZYTYWNIE

ww. organizację ruchu w części dotyczącej oznakowania umieszczonego w pasie drogowym drogi powiatowej w związku z realizacją prac dla zadania jw.

Jednocześnie informuję, że:

- o zatwierdzenie projektu zmiany organizacji ruchu należy wystąpić do organu zarządzającego ruchem na drogach powiatowych i gminnych tj. do Starosty Zawierciańskiego z siedzibą ul. Sienkiewicza 34, 42-400 Zawiercie lub kierując korespondencję bezpośrednio na adres: Starostwo Powiatowe w Zawierciu, Wydział Komunikacji, ul. Włodowska 21, 42-400 Zawiercie,
- oznakowanie oraz urządzenia bezpieczeństwa ruchu drogowego należy wykonać i ustawić zgodnie z wymogami Rozporządzenia Ministra Infrastruktury z dnia 03 lipca 2003 r. w sprawie szczegółowych warunków technicznych dla znaków i sygnałów drogowych oraz urządzeń bezpieczeństwa ruchu drogowego oraz warunków ich umieszczenia na drogach (Dz. U. Nr 220 z dnia 23 grudnia 2003 r., poz. 2181, z późn. zm.) oraz zgodnie z Rozporządzeniem Ministrów Infrastruktury oraz Spraw Wewnętrznych i Administracji z dnia 31 lipca 2002 r. w sprawie znaków i sygnałów drogowych (Dz. U. nr 170, poz. 1393, z późn. zm.)

DYREKTOR
POWIATOWEGO ZARZĄDU DRÓG
w Zawierciu

mgr inż. Henryk Gonczarz

Starostwo Powiatowe w Zawierciu

zatwierdzam/opiniuję

data 14 WRZ 2017

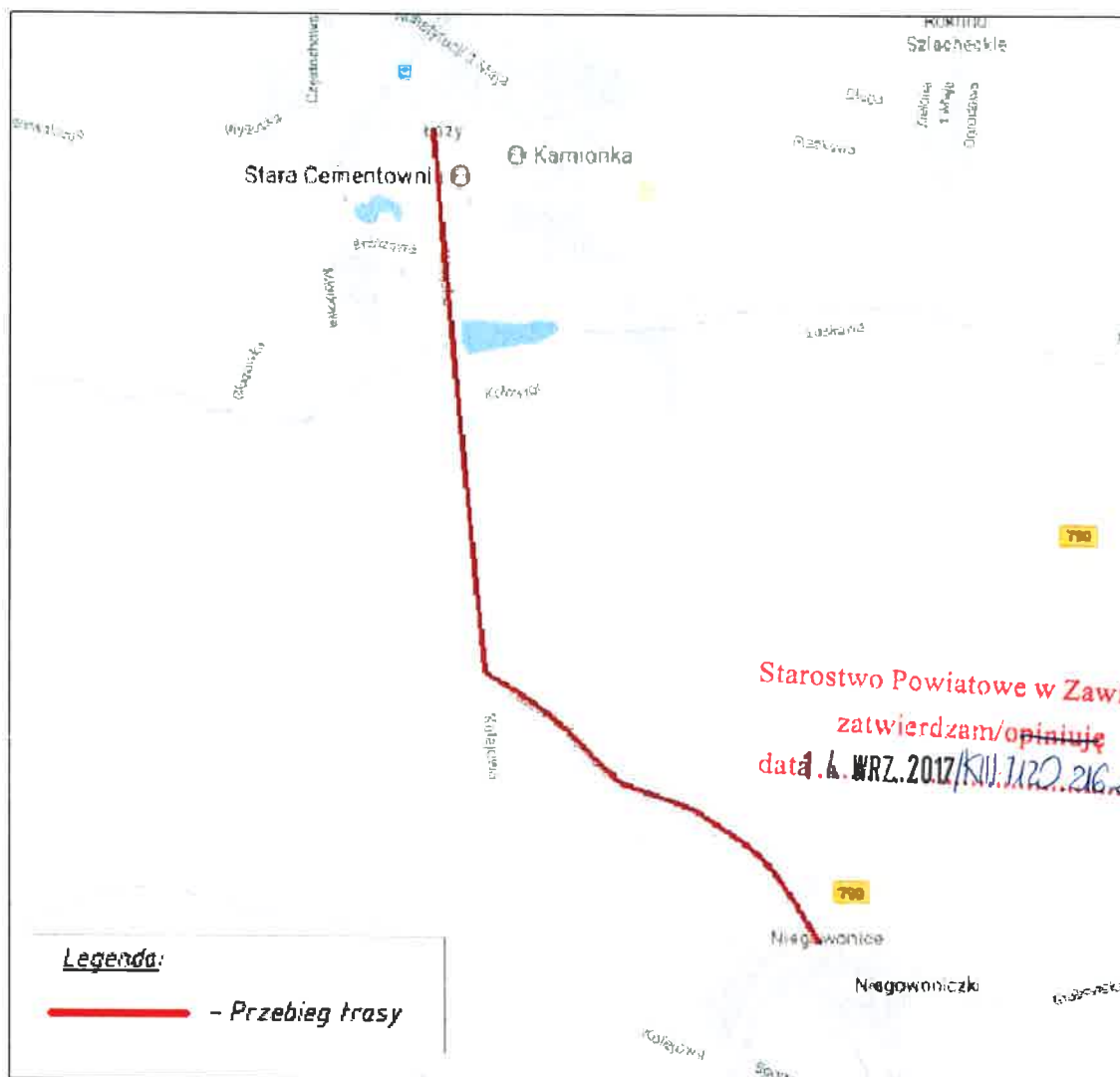
W załączeniu opieczetowany egzemplarz projektu org. ruchu stanowiący załącznik do niniejszej opinii

Otrzymują:

1. adresat

2. a/a

PLAN ORIENTACYJNY



Starostwo Powiatowe w Zawierciu
 zatwierdzam/opiniuję
 data 1. WRZ. 2017 / 11.12.2017

POWIATOWY ZARZĄD DRÓG
 w Zawierciu
 42-400 Zawiercie, ul. Sienkiewicza
 tel. 32 67 10 75, 32 67 10 76
 fax: 32 67 10 73

Załącznik do pisma
 Nr
 pozytywnie/negatywnie
 Nr proj.

Biuro projektowe:		Zamawiający:	
<div><div><div></div><div></div><div></div></div><div><div>Infra</div><div>Jura</div></div></div> <div>INFRA-JURA Karol Zenderowski ul. Myszkowska 7; 42-350 Osiek tel: +48 661-034-457 mail: infra.jura@gmail.com NIP: 5771931265 REGON: 366864174</div>		<div>pozytywnie/negatywnie Nr proj</div> <div>Powiatowy Zarząd Dróg w Zawierciu ul. Sienkiewicza 43; 42-400 Zawiercie</div> <div>2017-09-30</div>	
Nazwa inwestycji: PRZEBUDOWA DROGI POWIATOWEJ NR 1733S NA ODCINKU OD SKRZYŻOWANIA Z UL. PONIATOWSKIEGO W ŁAZACH DO SKRZYŻOWANIA Z DW 790 W NIEGOWONICACH			
Przedmiot opracowania: PROJEKT DOCELOWEJ ORGANIZACJI RUCHU		Projektował:	mgr inż. Karol Zenderowski
Przedmiot rysunku: PLAN ORIENTACYJNY		Opracował:	
		Branża:	DROGOWA
		Skala:	
		Data:	07.2017
		Nr rysunku:	D-01

P-3a	144	28,8
P-3b	54	9,72
P-4	2398	575,52
P-7c	604	36,24
P-7d	7231	867,72
P-10	12	36
P-12	24	12
P-14	12	4,5
P-17	60	6,84
SUMA [m2]		1731,82

PLANOWANY TERMIN WPROWADZENIA STAŁEJ ORGANIZACJI RUCHU DO
XII 2019

INFRA-JURA
Karol Zenderowski
Osiek, ul. Wyszkiłowska 7
42-250 Koziegłowy
NIP 577 190 1265 REGON 366864174

Starostwo Powiatowe w Zawierciu

zatwierdzam/opiniuję

data 1.4 WRZ. 2017 11.20.216.2017

Załącznik do pisma
Nr 0125
pozytywnie/negatywnie
Nr proj. 0
POWIATOWY ZARZĄD DRÓG
w Zawierciu
42-400 Zawiercie, ul. Sienkiewicza 34
tel. 32 67-107-40, 32 67-107-65
fax 32 67-107-73