PROFIL PODŁUŻNY ROWU Skala 1:100/1000

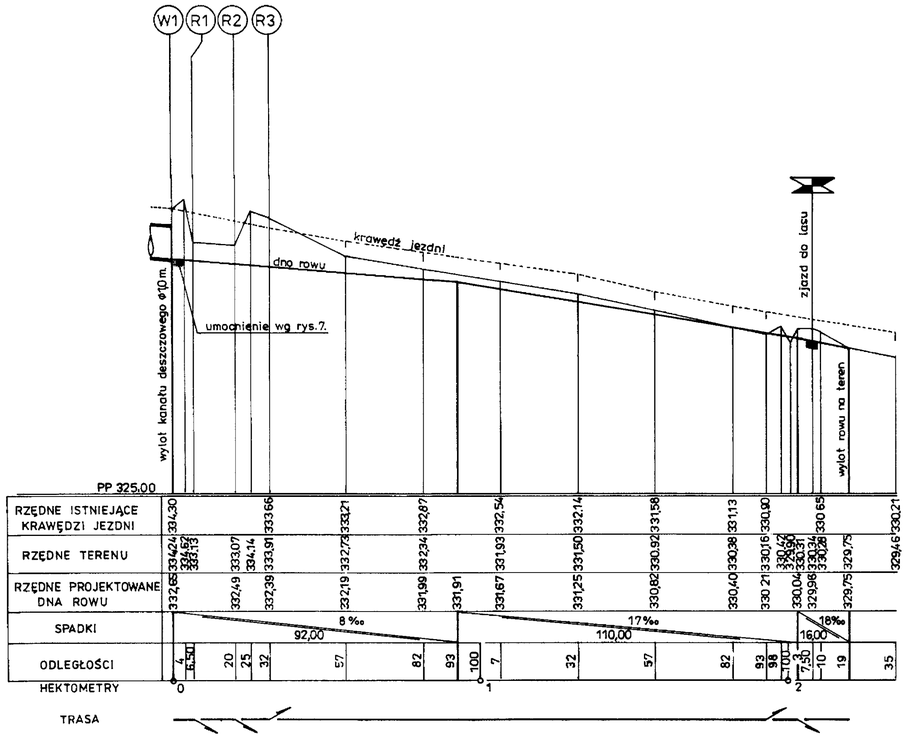

PRZEKROJE POPRZECZNE ROWU Skala 1:100

0+00

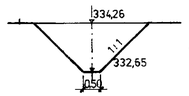

W=3,4

0+57

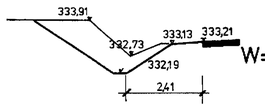

W=2,9

0,2+07,50



W=1,8

0+6,50

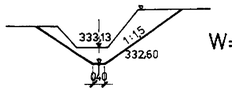

W=2,2

0,1+07

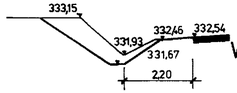

W=1,9

0+20

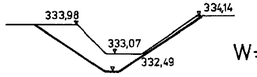

W=2,1

0,1+57

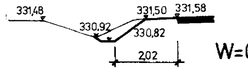

W=0,5

0+32

W=3,5

0,1+93

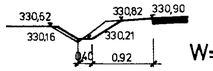

W=0,5

Obliczenie objętości robót ziemnych

Hektometr	Metr	Powierzchnia przekroju: wykopy	Powierzchnia przekroju: nasypy	Powierzchnia średnia: wykopy	Powierzchnia średnia: nasypy	Odległość między przekrojami	Objętość: wykopy (−)	Objętość: nasypy (+)
		metrów kwadratowych				metrów	m³	
	0	3,4						
	6,5	2,2		2,8				
	20	2,1		2,15		13,5	29	
	32	3,5		2,8		12	34	
	57	2,9		3,2		25	80	
	57	1,9		2,4		50	120	
1	07	0,5		1,2		50	60	
1	57	0,5		0,5		36	18	
1	93	0,5		1,15		14,5	17	
2	07,5	1,8		0,9		11,5	10	
2	19	0			Razem		386	

Biuro Projektów Drogownictwa TRAKT ul. Gen. M. Dąbkowskiego17/2; 42-217 Częstochowa; tel/fax 34 324 36 06			
Inwestor:	Powiatowy Zarząd Dróg ul. H. Sienkiewicza 34; 42-400 Zawiercie		
Inwestycja:	Budowa chodnika wraz z odwodnieniem kanalizacją w m. Rudniki gm. Włodowice		
Temat:	Budowa kanału deszczowego w ul. T. Kościuszki		
Treść rys.	Profil podłużny i przekroje poprzeczne rowu		
Nr oprac.	Faza PB + PW	Podpis	Data
Projektował:	mgr inż. Wojciech Nadolski Upr nr Ft-83861/45/673/82		Skala 1:100/1000
Współpraca:			Rys nr
Sprawdził:			9