

URZĄD GMINY KROCZYCE

ul. Batalionów Chłopskich 29

UG III 7328/W-66/P/2009

URZĄD GMINY KROCZYCE
WOJEWÓDZTWO ŚLĄSKIE
tel/fax: 034 3152-150 do 5
NIP: 577-10-21-882

Kroczyce dnia 12.03.2009r..

W Y P I S

z miejscowego planu zagospodarowania przestrzennego dla miejscowości Przyłubsko wydany na wniosek P. Krzysztofa Tokarek – Biuro Projektowe TOKBUD Oś. Biernackiego 94 ; 44 -370 Pszów z dn. 10.03.2009r.

Dotyczy; dz. nr geod. D – 295 w Przyłubsku, która zgodnie z planem miejscowym zagospodarowania przestrzennego dla miejscowości Przyłubsko w gminie Kroczyce zatwierdzonego uchwałą Nr 34/IV/2007 Rady Gminy Kroczyce z dnia 24 stycznia 2007 roku ogłoszonym w Dzienniku Urzędowym Województwa Śląskiego nr 52 z dnia 27 marca 2007 r. poz. 1130 położona jest na terenie oznaczonym na rysunku symbolem 1KDZ1x2

ROZDZIAŁ 3

USTALENIA DOTYCZĄCE PRZEZNACZENIA TERENÓW I ZASAD ICH ZAGOSPODAROWANIA

§ 14

Tereny dróg.

Drogi publiczne.

1.1KDZ1x2 – istniejący odcinek drogi kategorii: powiatowa o numerze S1773 (bez nazwy). Zakłada się klasę drogi: zbiorcza jednojezdniowa dwupasowa (Z1x2). Szerokość w liniach rozgraniczających – min.20 m.

ROZDZIAŁ 2

USTALENIA OGÓLNE DOTYCZĄCE CAŁEGO OBSZARU PLANU

§ 3

Zasady ochrony i kształtowania ładu przestrzennego

1. Ustala się zakaz:

- 1). użytkowania terenów i obiektów niezgodnie z ich przeznaczeniem określonym w planie;
- 2). stosowania na elewacji i pokryciach dachowych obiektów budowlanych agresywnej kolorystyki dysharmonizującej z otoczeniem, za wyjątkiem znaków drogowych i innych znaków związanych z ochroną zdrowia i bezpieczeństwa;
- 3). stosowania tablic informacyjnych i reklamowych umieszczanych na budynkach, mogących deformować architekturę obiektu.
- 4). zabudowy w granicach działki poza przypadkami określonymi w prawie budowlanym i rozporządzeniach w tym zakresie;
- 5). lokalizacji budynków gospodarczych na froncie działek przylegających do dróg publicznych.

2. Ustala się nakaz:

- 1). realizowania oraz usytuowania budynków w obrębie nieruchomości wraz z innymi elementami zagospodarowania - jak ogrodzenia, zieleń i obiekty małej architektury, w dostosowaniu do cech lokalnego krajobrazu i otaczającej zabudowy.

§ 4

Zasady ochrony środowiska, przyrody i krajobrazu kulturowego

1. Sołectwo Przyłubsko znajduje się w całości na terenie otuliny Parku Krajobrazowego „Orlich Gniazd” - obszar chroniony zgodnie z *Uchwałą WRN Nr XVI/70/82 z dnia 17 czerwca 1982 r. oraz Rozporządzeniem Wojewody Częstochowskiego nr 15/98 z dnia 22 czerwca 1998 r. (Dz.U. Woj.Częst. nr 10/98 poz.74) z późniejszymi zmianami oraz Obwieszczeniem Wojewody Śląskiego z dnia 15 marca 1999 roku (Dz. Urz. Woj. Śląskiego Nr 8/99, poz. 42)*

2. Na terenie otuliny Parku Krajobrazowego „Orlich Gniazd”, do czasu wprowadzenia w życie planu ochrony parku krajobrazowego i otuliny, ustala się:

1). zakazy:

- a) umyślnego zabijania dziko występujących zwierząt, niszczenia ich nor, legowisk, innych schronień i miejsc rozrodu oraz tarłisk i złożonej ikry, z wyjątkiem amatorskiego połowu ryb oraz wykonywania czynności w ramach racjonalnej gospodarki rolnej, leśnej i łowieckiej;
- b) likwidowania i niszczenia zadrzewień śródpolnych, przydrożnych i nadwodnych, jeżeli nie wynikają z potrzeby ochrony przeciwpowodziowej lub zapewnienia bezpieczeństwa ruchu drogowego lub wodnego lub budowy, odbudowy, utrzymania, remontów lub naprawy urządzeń wodnych;
- c) pozyskiwania do celów gospodarczych skał, oraz skamieniałości, w tym kopalnych szczątków roślin i zwierząt, a także minerałów;
- d) wykonywania prac ziemnych trwale zniekształcających rzeźbę terenu, z wyjątkiem prac związanych z zabezpieczeniem przeciwpowodziowym lub budową, odbudową, utrzymaniem, remontem lub naprawą urządzeń wodnych;
- e) dokonywania zmian stosunków wodnych, jeżeli zmiany te nie służą ochronie przyrody lub racjonalnej gospodarce rolnej, leśnej, wodnej lub rybackiej;
- f) likwidowania, zasypywania i przekształcania starorzeczy oraz obszarów wodno-błotnych;
- g) lokalizacji *elementów zagospodarowania terenu i małej architektury kolidujących z charakterem miejsca, miejscową tradycją lub krajobrazem.*
- h) wykonywania prac remontowych mających na celu utrzymanie lub wprowadzenie *elementów niezgodnych z charakterem miejsca, miejscową tradycją lub krajobrazem.*
- i) umieszczania tablic reklamowych poza obszarami zabudowanymi.
- j) lokalizacji zabudowy poza miejscami wyznaczonymi w miejscowym planie zagospodarowania przestrzennego.
- k). lokalizacji zabudowy zagrodowej w odległości mniejszej niż 20,0 m od ściany lasu oraz mniejszej niż 5,0 m od górnej krawędzi skarpy cieku wodnego, a także realizacji ogrodzeń w odległości mniejszej niż 3,0 m od ściany lasu i mniejszej niż 2,0 m od górnej krawędzi skarpy cieku wodnego;
- l) stosowania ogrodzeń uniemożliwiających wędrowki drobnych zwierząt leśnych i polnych na terenach nie zainwestowanych: rolnych, zieleni otwartej oraz kompleksów zieleni chronionej i leśnej / ogrodzenie ażurowe, zakaz stosowania podmurówki /;
- ł) wycinania drzewostanu bez zgody właściwego organu gminy;
- m) wypalania roślinności i pozostałości roślinnych;
- n) wysypywania, zakopywania i wylewania odpadów lub innych nieczystości, poza miejscami do tego wyznaczonymi w miejscowym planie zagospodarowania przestrzennego.
- o) składowania odpadów przemysłowych i niebezpiecznych oraz lokalizacji złomowisk.
- p) zanieczyszczania wód, gleby oraz powietrza, ponad wielkości określone na podstawie odrębnych przepisów.
- r) podejmowanie przedsięwzięć mogących znacząco oddziaływać na środowisko poza przypadkami, gdy przeprowadzone postępowanie w sprawie oceny oddziaływania przedsięwzięcia na środowisko wykaże, że wpływ ten nie występuje lub jest nieistotny.

2). nakazy:

- a) zachowanie wartościowych elementów przyrodniczych, kulturowych i krajobrazowych.
- b) porządkowanie gospodarki ściekowej w tym podłączanie *obiektów użytkowych* do sieci kanalizacyjnej lub zastosowanie zbiorników bezodpływowych.
- c) odbioru odpadów w systemie zorganizowanym zgodnie z przepisami o utrzymaniu czystości i porządku w gminach oraz zgodnie z ustaleniami gminnego planu gospodarki odpadami.

- d) stosowania urządzeń do gromadzenia odpadów w miejscach i obiektach publicznych, na terenach rekreacyjno-sportowych, w miejscach intensywnego ruchu pieszego oraz gospodarstwach domowych z zapewnieniem ich wywozu na składowiska zorganizowane;
- e) magazynowania odpadów tylko w miejscach do tego wyznaczonych;
- f) zachowania drożności korytarzy ekologicznych wzdłuż cieków wodnych;
- g) cięcia pielęgnacyjne zadrzewień pasowych – wzdłuż dróg i pod liniowymi obiektami infrastrukturalnymi prowadzić pod nadzorem osób posiadających uprawnienia wojewódzkich służb konserwatorskich.
- h) uzgodnienia konieczności prowadzenia nadzoru archeologicznego przy wykonywaniu inwestycji liniowych związanych z wykopami na terenie występowania stanowisk archeologicznych;
- i) wykonywania badań geotechnicznych poprzedzających realizację budynków w obszarze o niekorzystnych warunkach fizjograficznych (uskoki tektoniczne, wysoki poziom wód gruntowych).

3). dopuszczenia:

- a) lokalizacji *urządzeń edukacji ekologicznej*.
- b) turystyczne użytkowanie terenów wolnych od zabudowy poza terenami: 1ZW, 2ZW, 3ZW, 4ZW, 5ZW, 2R.

4). Zakazy, o których mowa w ust. 1, nie dotyczą:

- a) wykonywania zadań na rzecz obronności kraju i bezpieczeństwa państwa;
- b) prowadzenia akcji ratowniczej oraz działań związanych z bezpieczeństwem powszechnym;
- c) realizacji inwestycji celu publicznego (komunalnych) dotyczących układu komunikacyjnego oraz urządzeń i sieci infrastruktury technicznej.

3. Ze względu na zróżnicowany poziom hałasu dopuszczalny dla poszczególnych rodzajów terenów /zgodnie Rozporządzeniem Ministra Środowiska z dnia 29 lipca 2004 r. (poz. 1841)/ określa się dopuszczalny poziom hałasu jak dla terenów:

- tereny zabudowy mieszkaniowej jednorodzinnej -tereny oznaczone symbolami: MN,
- na cele rekreacyjno-wypoczynkowe poza miastem - tereny oznaczone symbolami: MT, UT

§ 5

Zasady i warunki scalania i podziału nieruchomości

1. Scalanie i podział nieruchomości może nastąpić zgodnie z ustawą o gospodarce nieruchomościami z dnia 27 sierpnia 1997 r / z późniejszymi zmianami /
2. Zasady i warunki scalania i podziału nieruchomości w odniesieniu do wybranych terenów przedstawiono w rozdz.3.
3. Nie określa się wymogów w zakresie parametrów szerokości i powierzchni w odniesieniu do działek już zainwestowanych.
4. W przypadkach uzasadnionych istniejącym zagospodarowaniem terenu, w tym zagospodarowaniem działek sąsiednich, dopuszcza się odstępstwo od parametrów działek określonych w ustaleniach szczegółowych (rozd. 4) pod warunkiem zachowania zgodności z ustaleniami przepisów odrębnych.

§ 6

Zasady ochrony dziedzictwa kulturowego i zabytków oraz dóbr kultury współczesnej.

1. Na terenie sołectwa wskazuje się obiekty objęte ochroną konserwatorską: kaplica drewniana (przy ul. Spacerowej), dla której ustala się zakaz przebudowy oraz nakaz uzgadniania wszelkich prac remontowych przy kaplicy.
2. W obszarze objętym planem, występują stanowiska archeologiczne:
 - a) o dużej wartości poznawczej, dla których ustala się zakaz prowadzenia działalności naruszającej strukturę gruntu (poza pracami polowymi) do czasu przeprowadzenia kompleksowych badań archeologicznych,
 - b) pozostałe, dla których ustala się nakaz zapewnienia nadzoru archeologiczno-konserwatorskiego w przypadku prowadzenia działalności naruszającej strukturę gruntu (poza pracami polowymi).

3. Na rysunku planu wskazuje się obszar historycznego układu przestrzennego, dla którego ustala się:
- 1). zachowanie typowego układu zabudowy,
 - 2). sporządzanie uproszczonej dokumentacji rozbiórkowych dóbr kultury
 - 3). stosowanie elewacji zbliżonych do tradycyjnych materiałów budowlanych,
 - 4). utrzymanie maksymalnej wysokości budynków 4,5 m do poziomu okapu,
 - 5). czerpanie wzorców usytuowania zabudowy na działce w nawiązaniu do miejscowych tradycji.
4. Ustala się nakaz ochrony przed zniszczeniem i likwidacją przydrożnych kapliczek i krzyży będących charakterystycznymi elementami zagospodarowania terenu.

§ 7

Zasady modernizacji, rozbudowy i budowy systemów komunikacji oraz zasady obsługi.

1. Ustalenia ogólne.

- 1) Dla istniejących ciągów drogowych w obszarze opracowania zakłada się stopniową ich przebudowę do parametrów zgodnych z zapisaną w planie ich klasą techniczną oraz związaną z nią szerokością w liniach rozgraniczających.
- 2) Lokalizacja projektowanej zabudowy sytuowanej wzdłuż dróg powinna nawiązywać do linii zabudowy istniejącej; odległość ta nie może być jednak mniejsza niż:
 - dla drogi powiatowej: 8 m dla terenu zabudowy oraz 20 m poza terenem zabudowy licząc od zewnętrznej krawędzi jezdni,
 - dla drogi gminnej: 6 m dla terenu zabudowy oraz 15 m poza terenem zabudowy licząc od zewnętrznej krawędzi jezdni.
- 3) Przyjmuje się zasadę zachowania istniejących obiektów zlokalizowanych w ramach linii rozgraniczających dróg; dopuszcza się możliwość prowadzenia ich przebudowy przy jednoczesnym zachowaniu istniejącej linii zabudowy.
- 4) W przypadku realizacji ciągów dojazdowych (D) o przekroju jednojezdniowym jednopasowym należy projektować mijanki o rozstawie zapewniającym wzajemną widoczność, jednak nie większym niż 250,0 m.
- 5) Dla dróg wewnętrznych lokalizacja projektowanej zabudowy sytuowanej wzdłuż dróg powinna nawiązywać do linii zabudowy istniejącej; odległość ta nie może być jednak mniejsza niż parametry obowiązujące dla drogi gminnej, tj. 6 m dla terenu zabudowy oraz 15 m poza terenem zabudowy licząc od zewnętrznej krawędzi jezdni.
- 6) Drogi wewnętrzne zostały pokazane jako zasada obsługi terenów zainwestowanych.
- 7) W zagospodarowaniu działki przeznaczonej do realizacji funkcji usługowej należy zapewnić – stosownie do jej przeznaczenia i intensywności realizowanego programu - odpowiednią liczbę miejsc postojowych.

§ 8

Zasady modernizacji, rozbudowy i budowy systemów infrastruktury technicznej

1. Ustalenia ogólne.

- 1) Ustala się zasadę prowadzenia nowo budowanych sieci infrastruktury technicznej wzdłuż ciągów komunikacyjnych.
- 2) Dopuszcza się korekty przebiegu istniejących i projektowanych sieci oraz lokalizacji urządzeń infrastruktury technicznej w projektach budowlanych w sposób nieograniczający podstawowego przeznaczenia terenu i innych ustaleń określonych w planie.
- 3) Nakazuje się zachowanie stref ochronnych wzdłuż istniejących i projektowanych sieci zgodnie z obowiązującymi w tym zakresie przepisami:
 - a). dla sieci elektroenergetycznych średniego napięcia 15 kV 2 x 6 m
- 4) Wymóg uzyskania przez nowych odbiorców warunków technicznych podłączenia mediów do sieci oraz uzgodnienie dokumentacji projektowej z właściwą jednostką ds. eksploatacji i obsługi technicznej.

2. W zakresie zaopatrzenia w wodę ustala się:

- 1) Dostawę wody z wodociągu grupowego „Przyłubsko”.
- 2) Pełne pokrycie zapotrzebowania na wodę na cele bytowo – komunalne i przemysłowe oraz na potrzeby zabezpieczenia p.pożarowego (urządzeń hydrantowych) dla terenów wyznaczonych w planie pod zabudowę realizowane na bazie istniejących sieci wodociągowych: o średnicach \varnothing 80 – 250 mm oraz sieci projektowanych.
- 3) Utrzymuje się ujęcie wody „Przyłubsko” o wydajności 100 m³/h.

3. W zakresie odprowadzenia ścieków sanitarnych ustala się:

- 1) Skanalizowanie obszaru opracowania w systemie rozdzielczym.
- 2) Docelowe odprowadzenie ścieków sanitarnych poprzez projektowany gminny system kanalizacyjny do istniejącej oczyszczalni ścieków „Siamoszyce” o przepustowości 150 m³/d.
- 3) Odprowadzenie ścieków nastąpi w systemie grawitacyjno – pompowym poprzez projektowaną kanalizację \varnothing 0,20 m, 3 pompownie ścieków oraz rurociągi tłoczne RT \varnothing 63 mm.
- 4) Adaptacja istniejącej kanalizacji.
- 5) Rozbudowa kanalizacji.
- 6) Do czasu realizacji systemu, o którym mowa w ust 1 dopuszcza się unieszkodliwianie ścieków w obrębie działki za pomocą szczelnych zbiorników bezodpływowych.
- 7) Dla pojedynczych budynków lub niewielkich grup budynków oddalonych od zwartej zabudowy, gdzie budowa kanalizacji jest nieuzasadniona ekonomicznie ustala się zastosowanie szczelnych zbiorników bezodpływowych

4. W zakresie odprowadzenia wód opadowych ustala się:

- 1) Docelowe odprowadzenie wód opadowych poprzez projektowany system doprowadzenia wód opadowych do istniejących cieków powierzchniowych.
- 2) Ustala się odprowadzenie wód deszczowych poprzez kanały lub rowy otwarte z zaleceniem przebiegu tras projektowych kanałów w miejscach istniejących rowów melioracyjnych lub cieków otwartych, z uwzględnieniem ich ewentualnej modernizacji w przypadku pozostawienia rowu otwartego.
- 3) Ustala się obowiązek stosowania urządzeń podczyszczających dopuszczających w wodach opadowych obecność zawiesin ogólnych i substancji ropopochodnych w dostosowaniu do obowiązujących przepisów szczególnych.

5. W zakresie zaopatrzenia w ciepło:

- 1). Z uwagi na brak zorganizowanego systemu ciepłowniczego, ustala się lokalne źródła ciepła z zastosowaniem ekologicznych nowoczesnych technologii, cechujących się niską emisją zanieczyszczeń w procesie spalania.

6. W zakresie zaopatrzenia w energię elektryczną ustala się:

- a. Dostawę mocy i energii elektrycznej w oparciu o istniejący układ sieci i urządzeń elektroenergetycznych na poziomie średnich napięć zasilanych z GPZ Kotowice 110/15 kV tj.:
 - a). stację transformatorową 15/0,4KV „Przyłubsko I” zlokalizowaną w granicach terenu opracowania.
 - b). trzy projektowane stacje transformatorowe 15/04kV z możliwością zamontowania transformatora o mocy do 400 kVA
 - b. Dopuszcza się wymianę transformatorów na jednostki o większej mocy w stacjach transformatorowych posiadających odpowiednie warunki techniczne (stacje słupowe pozwalające na zabudowę transformatorów o mocy do 400 kVA).
 - c. Bezpośrednią obsługę odbiorców zaleca się poprzez sieci niskiego napięcia w wykonaniu kablowym.

7. W zakresie łączności telekomunikacyjnej ustala się:

- 1). Rozwój telekomunikacji w oparciu o istniejącą sieć , dopuszczając możliwość obsługi przez innych uprawnionych operatorów sieci.
- 2). Realizację obiektów telekomunikacyjnych w ilości odpowiadającej potrzebom planowanej inwestycji.

8. W zakresie gospodarki odpadami ustala się:

- 1). Odpady powstające w gospodarstwie domowym winny być składowane w odpowiednio przystosowanych pojemnikach, a następnie odbierane przez specjalistyczne jednostki zajmujące się ich utylizacją lub gospodarczym wykorzystaniem /składowisko odpadów poza granicami opracowania/.
- 2). Wprowadzenie selekcji odpadów.
- 3). Likwidacja tzw. „dzikich” wysypisk śmieci.

Drogi wewnętrzne:

1. Na rysunku planu pokazano zasadę obsługi terenów w zakresie ciągów dróg wewnętrznych..

**ROZDZIAŁ 4
POSTANOWIENIA KOŃCOWE**

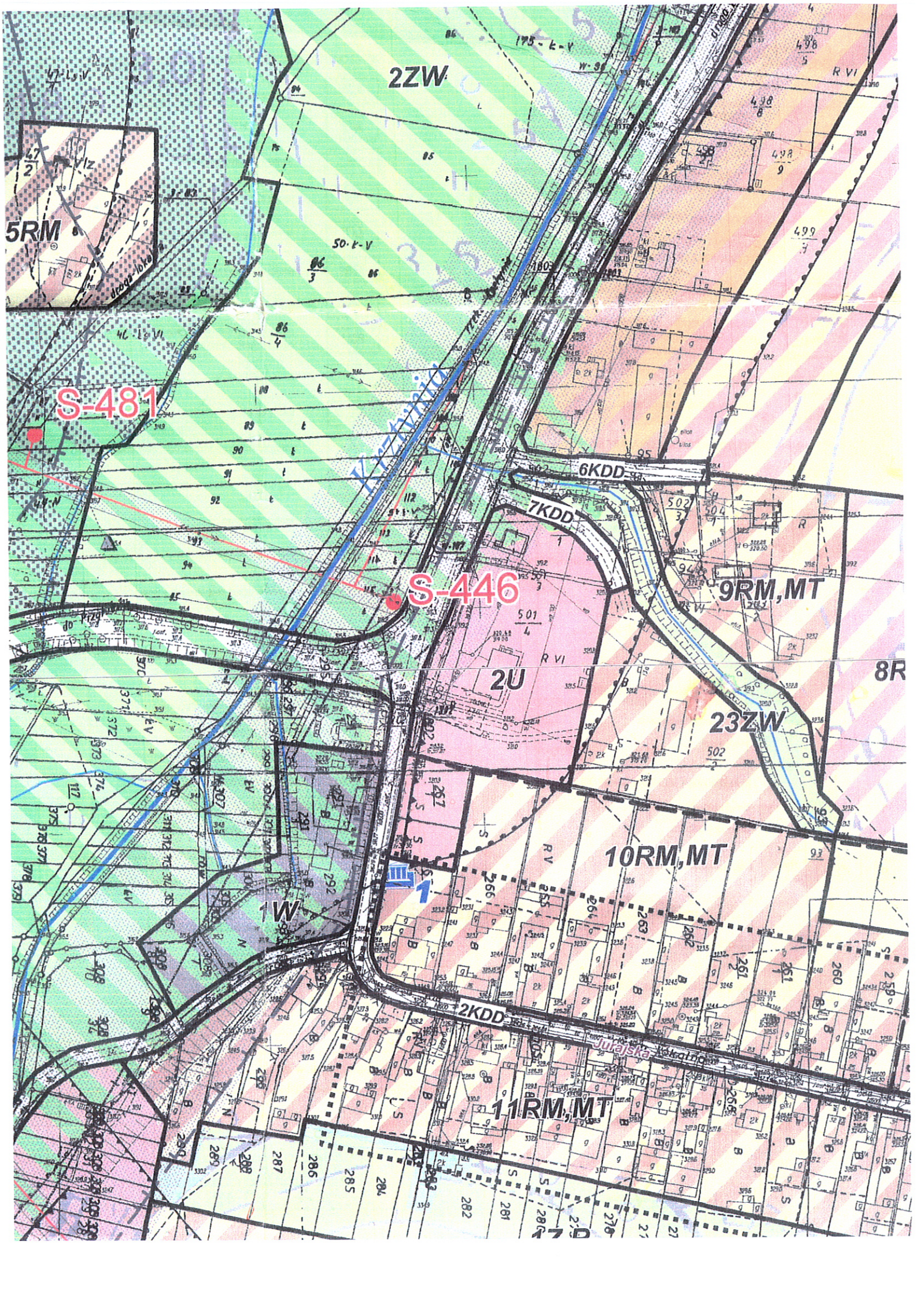
§ 16

Dla terenów oznaczonych symbolami U, US, UT, MN, MT, RM, UT/ZZ, MT/UT, MN/ZL, KS/Z, MT/ZZ, RM/MT ustala się stawkę jednorazowej opłaty od wzrostu wartości nieruchomości w obszarze objętym planem w wysokości 25%. Dla pozostałych terenów stawka ta wynosi 0%.






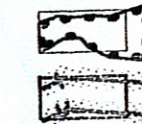




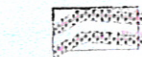




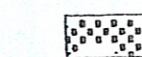

Niniejszy wypis wydaje się celem przedłożenia w Starostwie Powiatowym w Zawierciu Wydział Architektury.

Pobrano opłatę skarbową w wysokości
50zł. (pięćdziesiąt) na kwitariusz
nr 7771525 z dn. 10.03.2009r.
(Dz.U. Nr 225 poz. 1635 z 2006r.)

Z up. Wójta Gminy
Maria Nowak
KIEROWNIK
Referatu Gospodarki Komunalnej,
Przestrzennej i Ochrony Środowiska



LEGENDA:








-  granica gminy
-  granica obszaru objętego planem
-  linie rozgraniczające tereny o różnym przeznaczeniu lub różnych zasadach zagospodarowania
-  linie zabudowy /ustalenia wg tekstu planu/
- OCHRONA I KSZTAŁTOWANIE ŚRODOWISKA PRZYRODNICZEGO**
-  obszary występowania GZWP
-  obszary występowania wysokiego poziomu wód gruntowych (<1,0 m) orientacyjne przebiegi uskoków:
- istniejących
- potencjalnych
-  obszary zagrożone zalaniem
- OCHRONA DZIEDZICTWA KULTUROWEGO**
-  historyczne układy przestrzenne
-  obiekty architektury wskazane do ochrony /zabudowania, cmentarze, kościoły, kaplice itp./
-  stanowiska archeologiczne i rejony ich występowania
- INFRASTRUKTURA TECHNICZNA**
-  napowietrzna linia energetyczna EN15kV ze strefą ochronną:
- istniejąca
- projektowana
-  kablowa linia energetyczna EK15kV:
- istniejąca
-  stacja transformatorowa:
- istniejąca
- projektowana
- KLASYFIKACJA TECHNICZNA DRÓG**
- ...KDZ...** drogi zbiorcze
- ...KDD...** drogi dojazdowe
-  ciągi komunikacji wewnętrznej
- POZOSTAŁE OZNACZENIA O CHARAKTERZE INFORMACYJNYM**
-  rzeki, cieków wodnych
-  kompleksy leśne, zieleni śródpolna
-  fragment rysunku planu opracowywanego w skali 1 : 2 000

SYMBOLE PRZEZNACZENIA TERENU

- MN** tereny zabudowy mieszkaniowej jednorodzinnej
- MT** tereny zabudowy rekreacyjnej (letniskowej)
- U** tereny zabudowy usługowej
- US** tereny sportu i rekreacji
- UT** tereny usług turystycznych
- RM** tereny zabudowy zagrodowej
- R** tereny rolne
- RU** tereny obsługi w gospodarstwach rolnych, ogrodniczych, rybackich
- ZL** tereny zieleni leśnej
- ZLd** tereny do zalesień
- Z** tereny zieleni nieurządzonej (łąki, pastwiska, inne)
- ZW** tereny zieleni w strefie dolin rzecznych
- WS** wody śródlądowe
- KS** tereny urządzeń komunikacji (parkingi, stacje paliw)
- W** tereny urządzeń zaopatrzenia w wodę

Zaw

USTALENIA PLANU - KATEGORIE TERENÓW

-  tereny zabudowy mieszkaniowej
-  tereny zabudowy rekreacyjnej, pensjonatowej
-  tereny zabudowy usługowej
-  tereny sportu i rekreacji
-  tereny zabudowy zagrodowej
-  tereny obsługi w gospodarstwach rolnych, ogrodniczych, leśnych
-  tereny urządzeń infrastruktury, obsługi komunikacji

URZĄD GMINY KROCZYCE
 ul. Batalionów Chłopskich 29
 42-425 KROCZYCE
 WOJEWÓDZTWO ŚLĄSKIE
 tel/fax: 034 3152-150 do 5
 NIP: 577-10-21-882

Wzruszono opłatę skarbową za ...
 w kwocie ... zł. w dniu ...
 nr kwitariusza ... z dnia ...
 imię i nazwisko, stanowisko ...
 podpis ...

SYMBOLE PRZEZNACZENIA TERENU

- MN** tereny zabudowy mieszkaniowej jednorodzinnej
- MT** tereny zabudowy rekreacyjnej (letniskowej)
- U** tereny zabudowy usługowej

12.03.2009
 14.06.2009