





Mapa do celów projektowych




Woj. .... Śląskie ..... Sekcja .... J.nizej  
 Pow. .... Zawierciański ..... Arkusz m. .... 16  
 Gmina .... Zawiercie ..... Działka D-3136  
 Obręb Zawiercie-Bzów ..... Skala .... 1:500

Uwaga: Granice i numery działek zostały przeniesione z mapy ewidencyjnej punktów graficzne kolorem zielonym  
 Granice nie były przedmiotem pomiaru i mogą nie odzwierciedlać rzeczywistego stanu powego  
 Mapa niniejsza powstała w wyniku wektoryzacji rastrowej mapy zasadniczej w skali 1:1000  
 i uzupełniona bezpośrednim pomiarem terenowym

-  Nawierzchnia z betonu asfaltowego
-  Chodnik
-  Koryta ciek
-  Projektowane skarpy

- Powierzchnia drogi.  
F = 62,00 m<sup>2</sup>
- Powierzchnia chodników dla pieszych.  
F = 2\*15,0 = 30,0 m<sup>2</sup>
- Powierzchnia pobocza drogowego.  
F = 14,0 m<sup>2</sup>
- Powierzchnia koryta ciek.  
F = 7,0 m<sup>2</sup>
- Całkowita zajętość terenu.  
F = 113,0 m<sup>2</sup>

Projekt zagospodarowania terenu został sporządzony na Mapie zasadniczej do celów projektowych.  
 Projekt zawiera wszystkie elementy mapy.  
 Przeskalowanie z 1:500 na 1:250.

TYTUŁ OPRACOWANIA		NR UMOWY
Przeput w ciągu drogi powiatowej nr 1740 S w m. ZAWIERCIE, ul. Poległych. Działka nr 3136. <b>POZ. 02 PROJEKT BUDOWLANY.</b>		15/DZ 3 /2011
TREŚĆ RYSUNKU		STADIUM
PROJEKT ZAGOSPODAROWANIA TERENU		P.B.
AUTOR	NAZWISKO	RODRIS
Projektował	inż. Bernard Kaczmarek Nr upraw. ONB -907u/ 47774	
Kreśliła	Anna Tworzydło	
Sprawił	inż. Zb. Weron Nr upraw. 428/01	
ZAKŁAD PROJEKTOWANIA, USŁUG I REALIZACJI ROBÓT INŻYNIERSKICH "MOST"		NR PROJEKTU
40-282 KATOWICE ul. SIKORSKIEGO 18/35 TEL. (32) 256 43 99		1 1 5 0 3 0 2
NR RYS.	DATA UKOŃ	SKALA
04	IX. 2011r.	1:250

