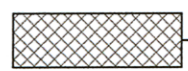








-  Nawierzchnia z betonu asfaltowego
-  Chodnik
-  Koryto cieku
-  Projektowane skarpy

Mapa do celów projektowych
 Woj. **12** Śląskie Sekcja .. jak niżej.
 Pow. zawierciański Arkusz m. 14
 Gmina Włodowice .. Działka .. D-1546
 Obręb Włodowice .. Skala .. 1:500

UMAGA: Granice i numery działek zostały przeniesione z mapy ewidencji gruntów graficznie kolorem zielonym. Granice nie były przedmiotem pomiaru i mogą nie odzwierciedlać rzeczywistego stanu prawnego.

Mapa niniejsza powstała w wyniku wektoryzacji rasteru mapy zasadniczej w skali 1:1000 i uzupełniono bezpośrednim pomiarem terenowym

Sekcja mapy zasadniczej w układzie 1965-5:
 522.134.203

TYTUŁ OPRACOWANIA Most w ciągu drogi powiatowej nr 1713 S relacji Zawiercie - Włodowice - Kotowice w m. WŁODOWICE .		NR UMOWY 14/DZ.3/2011
TREŚĆ RYSUNKU PROJEKT ZAGOSPODAROWANIA TERENU		STADIUM P.B.
AUTOR Projektował	NAZWISKO inż. Bernard Kaczmarek Nr upraw. ONB -907/47/74	PODPIS 
 ZAKŁAD PROJEKTOWANIA, USŁUG I REALIZACJI ROBÓT INŻYNIERSKICH „MOST” 40-282 KATOWICE ul. SIKORSKIEGO 18/35 TEL. (32) 255 43 99		
Sprawdził	inż. Zb. Weron Nr upraw. 428/01	PODPIS 
NR PROJEKTU 1 1 5 0 4 0 4		NR RYS. 03
DATA UKOŃ 2011r.		SKALA 1:250

- Powierzchnia projektowanego mostu
F = 67,60 m²
- Powierzchnia chodników dla pieszych.
F = 35,84 m²
- Powierzchnia koryta cieku.
F = 52,34 m²
- Całkowita zajętość terenu.
F = 118,00 m²

Projekt zagospodarowania terenu został sporządzony na Mapie zasadniczej do celów projektowych.
 Projekt zawiera wszystkie elementy mapy.
 Przeskalowanie z 1:500 na 1:250.

